



## РЕПУБЛИКА БЪЛГАРИЯ

Министерство на околната среда и водите

Регионална инспекция по околната среда и водите - Бургас

ИЗХ. № ПД-870(2)

ГР. БУРГАС 28. 03. 2023

ДО

„ЕЛЕКТРОРАЗПРЕДЕЛЕНИЕ ЮГ“ ЕАД

УЛ. „ХРИСТО Г. ДАНОВ“ № 37

ГР. ПЛОВДИВ

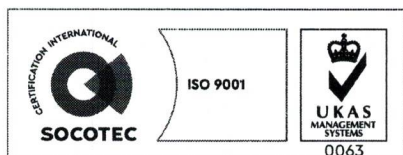
КОПИЕ ДО

ОБЩИНА БУРГАС

**Относно:** Инвестиционно предложение „Външно ел. захранване (полагане на кабелни линии средно напрежение) за фотоволтаична централа с инсталирана мощност 800 kWp в ПИ с идентификатор 07079.605.747 и фотоволтаична централа с инсталирана мощност 400 kWp в ПИ 07079.605.748 по КК на гр. Бургас, общ. Бургас; Подобект: „Кабел 20 kV, тип NA2XS/F/ 3x1x185 mm2 от съединителни муфи на разкъсан съществуващ кабел до БКТП-нов в ПИ с ид. 07079.605.748 по КК на гр. Бургас“; „Кабел 20 kV, тип NA2XS/F/ 3x1x185 mm2 от съединителни муфи на разкъсан съществуващ кабел до БКТП-нов в ПИ с ид. 07079.605.747 по КК на гр. Бургас“; Кабел 20 kV, тип NA2XS/F/ 3x1x185 mm2 от БКТП-нов в ПИ с ид. 07079.605.748 по КК на гр. Бургас до БКТП-нов в ПИ с ид. 07079.605.747 по КК на гр. Бургас“, с възложител: „ЕЛЕКТРОРАЗПРЕДЕЛЕНИЕ ЮГ“ ЕАД

Във връзка с внесената от Вас документация с вх. № ПД-870/2023г. в РИОСВ-Бургас за цитираното инвестиционно предложение, която приемам като уведомление по чл.10, ал.1 от Наредбата за условията и реда за извършване на оценка за съвместимостта на планове, програми, проекти и инвестиционни предложения с предмета и целите на опазване на защитените зони, наричана за краткост Наредбата за ОС и на основание чл.6а, т.2 от същата, Ви уведомявам следното:

Инвестиционно предложение „Външно ел. захранване (полагане на кабелни линии средно напрежение) за фотоволтаична централа с инсталирана мощност 800 kWp в ПИ с идентификатор 07079.605.747 и фотоволтаична централа с инсталирана мощност 400 kWp в ПИ 07079.605.748 по КК на гр. Бургас, общ. Бургас; Подобект: „Кабел 20 kV, тип NA2XS/F/ 3x1x185 mm2 от съединителни муфи на разкъсан съществуващ кабел до БКТП-нов в ПИ с ид. 07079.605.748 по КК на гр. Бургас“; „Кабел 20 kV, тип NA2XS/F/ 3x1x185 mm2 от съединителни муфи на разкъсан съществуващ кабел до БКТП-нов в ПИ с ид. 07079.605.747 по КК на гр. Бургас“; Кабел 20 kV, тип NA2XS/F/ 3x1x185 mm2 от БКТП-нов в ПИ с ид. 07079.605.748 по КК на гр. Бургас до БКТП-нов в ПИ с ид. 07079.605.747 по КК на гр. Бургас“ попада в обхвата на чл.2, ал.2 от Наредбата за ОС.



гр. Бургас, к-с Лазур, ул. „Перушица“ 67, ет.3, п.к.388

Тел: +359 56 813205, Факс: +359 56 813 200

e-mail: [riosvbs@unacs.bg](mailto:riosvbs@unacs.bg)

[www.riosvbs.com](http://www.riosvbs.com)



Директорът на РИОСВ-Бургас е издал:

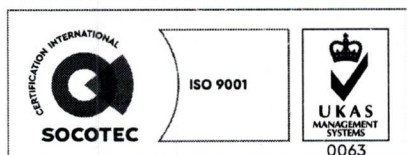
- Писмо с изх. № ПД-491(1)/17.02.2023 г. за инвестиционно предложение „Изграждане на фотоволтаична електроцентрала с мощност 399,57 kWp и БКТП 20/0,4 kV в ПИ с ид. 07079.605.748 (УПИ XIII-748, кв. 56), ПЗ „Север“, гр. Бургас, община Бургас“, с което е определил, че инвестиционното предложение не подлежи на регламентираните с Глава шеста от Закона за опазване на околната среда (ЗООС) процедури по преценяване на необходимостта от извършване на екологична оценка и/или оценка на въздействието върху околната среда, задължителна екологична оценка и/или оценка на въздействието върху околната среда, както и на процедури по реда на Глава втора от Наредбата за ОС;

- Писмо с изх. № ПД-452(1)/22.03.2023 г. за инвестиционно предложение „Изграждане на фотоволтаична електроцентрала с мощност 799,71 kWp и БКТП 20/0,4 kV в ПИ с ид. 07079.605.747 (УПИ VIII-747, кв. 56), ПЗ „Север“, гр. Бургас, община Бургас“, с което е определил, че инвестиционното предложение не подлежи на регламентираните с Глава шеста от Закона за опазване на околната среда (ЗООС) процедури по преценяване на необходимостта от извършване на екологична оценка и/или оценка на въздействието върху околната среда, задължителна екологична оценка и/или оценка на въздействието върху околната среда, както и на процедури по реда на Глава втора от Наредбата за ОС.

С инвестиционното предложение се предвижда външно електрозахранване фотоволтаични централи изградени в ПИ с идентификатори 07079.605.747 и 07079.605.748 по КК на гр. Бургас. Присъединяването на БКТП-нов в ПИ с ид. 07079.605.747 и БКТП-нов в ПИ с ид. 07079.605.748 към ел. разпределителната мрежа 20kV ще се осъществи чрез разкъсване на съществуваща кабелна линия 20kV ТП „Дуган“ - ТП „Надлез“. Единият край на кабела от ТП „Дуган“ ще се муфира с нов кабел, тип NA2XS(F)2Y 3x1x185 кв. мм и ще се положи до БКТП-нов в ПИ с ид. 07079.605.747. Другият край на кабела от ТП „Надлез“ ще се муфира с нов кабел, тип NA2XS(F)2Y 3x1x185 кв.мм и ще се положи до БКТП-нов в ПИ с ид. 07079.605.748. Кабелите 20 kV ще се положат в изкоп 0,9/0,6 м, а при пресичане на уличните платна ще се изтеглят в изкоп 1,1/0,6 м. Дължината на кабелното трасе ще е 801 м.

Дейностите, свързани с реализация на инвестиционното предложение, не попадат в позициите на Приложения № 1 и № 2, съответно към чл. 92 и чл. 93 от Закона за опазване на околната среда (ЗООС) и не подлежат на процедури по реда на Глава шеста от ЗООС (преценяване на необходимостта от извършване на екологична оценка и/или оценка на въздействието върху околната среда, задължителна екологична оценка и/или оценка на въздействието върху околната среда).

Имотите и кабелното трасе не попадат в границите на защитени територии по смисъла на Закона за защитените територии и не попадат в границите на защитени зони по смисъла на Закона за биологично разнообразие (Натура 2000). Най-близо е разположена защитена зона BG0000273 “Бургаско езеро” за опазване на дивите птици, обявена със Заповед №РД-769/28.10.2008г. (ДВ, бр. 102/2008г.), изменена и допълнена със Заповед № РД-307/31.03.2021г. за опазване на дивите птици и за опазване на природните местообитания и на дивата флора и фауна (ДВ, бр. 48/08.06.2021г.) и двете на министъра на околната среда и водите.



гр. Бургас, к-с Лазур, ул. „Перушица“ 67, ет.3, п.к.388  
Тел: +359 56 813205, Факс: +359 56 813 200  
e-mail: [riosvbs@unacs.bg](mailto:riosvbs@unacs.bg)  
[www.riosvbs.com](http://www.riosvbs.com)




Предвид гореизложеното, отчитайки местоположението на имотите и кабелното трасе (в урбанизираната територия на гр. Бургас) и характера на инвестиционното предложение (подземен линеен обект), считам че при реализацията му няма вероятност от отрицателно въздействие върху посочената по – горе близкостояща защитена зона. В тази връзка на основание чл.2, ал.2 от Наредбата за ОС Ви уведомявам, че преценката на компетентния орган е, **че не е необходимо провеждане на процедура по реда на Глава втора от Наредбата за ОС.**

След извършена проверка по наличната към момента в РИОСВ-Бургас цифрова информация и модели за разпространение на дюнни природни местообитания по Черноморското крайбрежие е установено, **че имотите и трасето не засягат площ с характеристика на пясъчни дюни.** Настоящото становище по отношение на пясъчните дюни, предвид Заповед № РД-299/29.03.2013г. на министъра на околната среда и водите, следва да се счита и като становище по смисъла на §25, ал.3 на Закона за устройство на Черноморското крайбрежие.

*Настоящото писмо се отнася само за заявените параметри на инвестиционното предложение и не отменя необходимостта от получаване на съгласувания или разрешителни, предвидени в други закони и подзаконови нормативни актове.*

*При всички случаи на промяна в параметрите на инвестиционното предложение или на някои от обстоятелствата, при които е издадено настоящото писмо възложителят е длъжен да уведоми незабавно РИОСВ-Бургас за промените.*

**ПАВЕЛ МАРИНОВ**  
Директор на РИОСВ-Бургас



гр. Бургас, к-с Лазур, ул. „Перушица” 67, ет.3, п.к.388  
Тел: +359 56 813205, Факс: +359 56 813 200  
e-mail: [riosvbs@unacs.bg](mailto:riosvbs@unacs.bg)  
[www.riosvbs.com](http://www.riosvbs.com)

