



## РЕПУБЛИКА БЪЛГАРИЯ

Министерство на околната среда и водите

Регионална инспекция по околната среда и водите - Бургас

ИЗХ. № ПД-3802 (1)  
ГР. БУРГАС 09. 01. 2023

ДО

„ДЖИ ЕС СОЛАР ЕНЕРДЖИ“ ЕООД

Ж.К. „ВЪЗРАЖДАНЕ“ БЛ. 4 ЕТ.5

ГР. КАРНОБАТ

АДРЕС ЗА КОРЕСПОНДЕНЦИЯ:

ГР.БУРГАС, УЛ. „УСПЕНСКА“ № 8 ЕТ. 1

КОПИЕ ДО

ОБЩИНА КАРНОБАТ

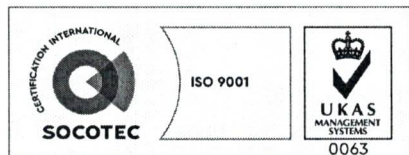
**Относно:** Инвестиционно предложение /ИП/: „Изграждане на трасе на електропроводна линия 1 kV за присъединяване към електроразпределителната мрежа на фотоволтаична електроцентрала с мощност 30 kW в УПИ V-255, кв.25 по плана на с. Невестино, община Карнобат“, с възложител: „Джи Ес Солар Енерджи“ ЕООД

Във връзка с Ваше уведомление с вх. № ПД-3802/14.12.2022 г. в РИОСВ-Бургас за горещитираното ИП, което приемам като уведомление по чл. 10. ал. 1 от Наредбата за условията и реда за извършване на оценка за съвместимостта на планове, програми, проекти и инвестиционни предложения е предмета и целите на опазване на защитените зони - Наредбата за ОС, на основание чл. 6а, т. 2 от същата Наредба, Ви уведомявам за следното:

ИП: „Изграждане на трасе на електропроводна линия 1 kV за присъединяване към електроразпределителната мрежа на фотоволтаична електроцентрала с мощност 30 kW в УПИ V-255, кв.25 по плана на с. Невестино, община Карнобат“, попада в обхвата на чл. 2, ал. 2 от Наредбата за ОС.

С писмо с изх.№ ПД-1102/27.04.2022 г., на директора на РИОСВ-Бургас, е определено, че дейностите, свързани с ИП: „Изграждане на фотоволтаична електроцентрала с мощност 30 kW в УПИ V-255, кв.25 по плана на с. Невестино, община Карнобат“, не попадат в позициите на Приложение №1 и №2, съответно към чл.92 и чл.93 от Закона за опазване на околната среда (ЗООС) и не подлежат на регламентираните с глава шеста от ЗООС процедури по преценяване на необходимостта от извършване на екологична оценка и/или оценка на въздействието върху околната среда, задължителна екологична оценка и/или оценка на въздействието върху околната среда, както и на процедури по реда на Глава втора от Наредбата за ОС.

С настоящата информация ни уведомявате за изграждане на трасе на електропроводна линия 1 kV за присъединяване към електроразпределителната мрежа на фотоволтаична електроцентрала с мощност 30 kW в УПИ V-255, кв.25 по плана на с. Невестино, община



гр. Бургас, к-с Лазур, ул. „Перушица“ 67, ет.3, п.к.388

Тел: +359 56 813205, Факс: +359 56 813 200

e-mail: [riosvbs@unacs.bg](mailto:riosvbs@unacs.bg)

[www.riosvbs.com](http://www.riosvbs.com)





Карнобат. За връзка на ГРТ на централата с електромерното табло ще се изгради кабелна линия ниско напрежение изпълнена с кабел тип САВТ 3x70+50 мм<sup>2</sup> с дължина на трасето 237.04 м, от които в изкоп в имота на възложителя в УПИ V-225, кв. 25 по действащия кадастрален и регулационен план на с. Невестино с размери 0,8/0,4 м, L=12.32 м с начална точка Новопр. табло Тфот/АС/. Трасето на кабелната линия ниско напрежение след като пресече уличната регулационна линия на УПИ V-225, кв.25 пресича пътното платно на улица между о.т. 73 и о.т. 76, пресичането е с дължина L=13.30 м и чупи на североизток отсечка с дължина L=11.04 м, пресича пътното платно на улица между о.т. 75 и о.т. 61 пресичането е с дължина L=8,43 м и чупи на изток и тръгва по северния тротоар на улица, определена от о.т. 75 и о.т. 61 и след L=113,23 м достига кръстовище при о.т. 61, чупи на североизток с дължина L=7,84, след което чупи на север и тръгва по западния тротоар на улица между о.т 61 и о.т. 62, след L=68,02 м се присъединява към ново електромерно табло монтирано на стълб № 7, изв. 1 на ТП „БКТП НЕВЕСТИНО 2“.

Присъединяването на ФЕЦ в УПИ V-255, кв.25 по плана на с. Невестино, община Карнобат ще се извърши съгласно становище за условията и начина за присъединяване на електрическа централа към електроразпределителната мрежа № 4500932/29.03.2022 г. на „Електроразпределение Юг“ ЕАД.

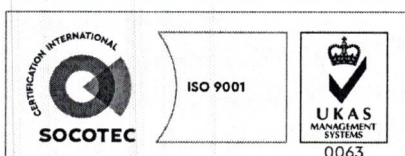
Посочените по-горе дейности, свързани с реализацията на ИП, **не попадат** в позициите на Приложения № 1 и 2, съответно към чл. 92 и чл. 93 от Закона за опазване на околната среда и **не подлежат** на регламентираните с Глава шеста от Закона процедури по преценяване на необходимостта от извършване на екологична оценка и/или оценка на въздействието върху околната среда, задължителна екологична оценка и/или оценка на въздействието върху околната среда.

Теренът, предвиден за реализация на ИП, **не попада** в границите на защитени територии по смисъла на Закона за защитените територии и **не попада** в границите на защитени зони по смисъла на Закона за биологичното разнообразие (Натура 2000 места). Най-близко е разположена /на около 2,20 км/ защитена зона за опазване на природните местообитания и на дивата флора и фауна с код BG0000196 „Река Мочурица“ определена съгласно чл. 6, ал. 1, т. 1 и т. 2 от ЗБР и обявена със Заповед №РД-316/31.03.2021 г. на министъра на околната среда и водите (ДВ, бр. 52/22.06.2021 г.)

С оглед гореизложеното, отчитайки местоположението /урбанизирана територия/, обема и характера /трасе на електропроводна линия 1 kV / на заявеното ИП, при реализацията му **няма вероятност от отрицателно въздействие** върху защитена зона с код BG0000196 „Река Мочурица“ от мрежата Натура 2000, по отношение на:

- пряко или косвено унищожаване, увреждане или фрагментиране на природни местообитания и местообитания на растителни и животински видове, предмет на опазване, тъй като теренът, в който е предвидено да се реализира ИП представлява антропогенно повлияна територия, без наличие на характеристика на ландшафта от значение за видовете, предмет на опазване от мрежата Натура 2000;

- трансформация на местообитания на видове, безпокойство или прогонване на видове, предмет на опазване в най-близко разположената ЗЗ, тъй като реализацията на ИП и последващата експлоатация не се очаква да доведе до загуба на отделни екземпляри или намаляване популациите на видовете;



гр. Бургас, к-с Лазур, ул. „Перушица“ 67, ет.3, п.к.388

Тел: +359 56 813205, Факс: +359 56 813 200

e-mail: [riosvbs@unacs.bg](mailto:riosvbs@unacs.bg)

[www.riosvbs.com](http://www.riosvbs.com)



- нарушаване целостта и целите на опазване на защитената зона, предвид обстоятелството, че реализацията на ИП и последващата експлоатация не е свързана с генериране на вибрации, светлинно излъчване, визуално въздействие и др.;

- нарушаване кохерентността между съседни защитени зони, тъй като реализацията на ИП не е свързана с промяна на начина на трайно ползване на територията, както и с премахване на дървесна и/или храстова растителност;

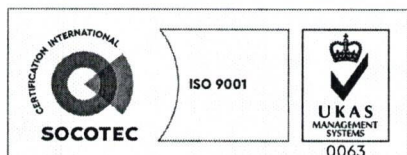
- възникване на отрицателен кумулативен ефект върху защитената зона, при реализацията му в комбинация с други одобрени в района на въздействие инвестиционни предложения, планове, програми, проекти. Спецификата на ИП не предполага кумулиране с други инвестиционни предложения, планове, програми, проекти.

В тази връзка на основание чл.2, ал.2 от *Наредбата за ОС* Ви уведомявам, че за така заявеното ИП: „Изграждане на трасе на електропроводна линия 1 kV за присъединяване към електроразпределителната мрежа на фотоволтаична електроцентрала с мощност 30 kW в УПИ V-255, кв.25 по плана на с. Невестино, община Карнобат“ **преценката** на компетентния орган е, **че не е необходимо провеждане на процедура по реда на Глава втора от Наредбата за ОС.**

*Настоящото писмо се отнася само за заявените параметри на ИП и не отменя необходимостта от получаване на съгласувания или разрешителни, предвидени в други закони и подзаконовни нормативни актове.*

*При всички случаи на промяна в параметрите на ИП или на някои от обстоятелствата, при които е издадено настоящото писмо, възложителят е длъжен да уведоми незабавно РИОСВ-Бургас за промените.*

ПАВЕЛ МАРИНОВ  
Директор на РИОСВ-Бургас



гр. Бургас, к-с Лазур, ул. „Перушица“ 67, ет.3, п.к.388  
Тел: +359 56 813205, Факс: +359 56 813 200  
e-mail: [riosvbs@unacs.bg](mailto:riosvbs@unacs.bg)  
[www.riosvbs.com](http://www.riosvbs.com)

