



РЕПУБЛИКА БЪЛГАРИЯ

Министерство на околната среда и водите

Регионална инспекция по околната среда и водите - Бургас

ИЗХ. № ПД-3659 (1)

ГР. БУРГАС 23. 12. 2022

ДО

ОБЩИНА ЦАРЕВО

ГР. ЦАРЕВО, УЛ. „ХАН АСПАРУХ“ № 36

ОТНОСНО: инвестиционно предложение „Изграждане на улична канализация /РР тръби с Ф315, с дължина L=100,20 м/ от о.т. 219 през о.т. 220 към о.т. 221 в имот с идентификатор 44094.502.66 по КК на с. Лозенец за поземлени имоти с идентификатори 44094.502.340, 44904.502.341, 44094.502.342, 44094.502.343 и 44094.502.339 по КК на с. Лозенец, община Царево“, с възложител ОБЩИНА ЦАРЕВО

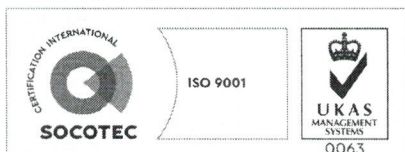
Във връзка с внесената от Вас документация с вх. № ПД-3659/2022 г. в РИОСВ-Бургас за инвестиционното предложение, която приемам като уведомление по чл. 10, ал. 1 от Наредбата за условията и реда за извършване на оценка за съвместимостта на планове, програми, проекти и инвестиционни предложения с предмета и целите на опазване на защитените зони - *Наредбата за ОС*, на основание чл. 6а, т. 2 от същата Наредба, Ви уведомявам за следното:

Инвестиционно предложение „Изграждане на улична канализация /РР тръби с Ф315, с дължина L=100,20 м/ от о.т. 219 през о.т. 220 към о.т. 221 в имот с идентификатор 44094.502.66 по КК на с. Лозенец за поземлени имоти с идентификатори 44094.502.340, 44904.502.341, 44094.502.342, 44094.502.343 и 44094.502.339 по КК на с. Лозенец, община Царево“, попада в обхвата на чл. 2, ал. 2 от Наредбата за ОС, тъй като:

Инвестиционното предложение е свързано с изграждане на улична канализация /РР тръби с Ф315 с дължина L=100,20м/ от о.т. 219 през о.т. 220 към о.т. 221 в имот с идентификатор 44094.502.66 по КК за поземлени имоти с идентификатори 44094.502.340, 44904.502.341, 44094.502.342, 44094.502.343 и 44094.502.339 по КК на с. Лозенец, община Царево. Новопроектираното трасе на водопровода ще се изпълни от полипропиленови тръби РР DN/OD 315 Sn12, положени в изкоп върху подложка от 0,10 м пясък. Новопроектираната канализация ще се заусти в нова ревизионна шахта с дълбочина 1,90м върху съществуваща улична канализация ф 1000 с полимерен капак ф 630.

За изграждане на уличната канализация е сключен тристранен договор за изграждане и присъединяване на водоснабдителни и/или канализационните системи №118/07.11.2022 г. между Община Царево, „Лозенец Пропъртис Дивелъпмънт“ ООД и „ВиК“ ЕАД Бургас.

Посочените по-горе дейности, свързани с реализацията на настоящото инвестиционно предложение не попадат в позициите на Приложения № 1 и 2, съответно към чл. 92 и чл. 93 от Закона за опазване на околната среда и не подлежат на процедури по реда на Глава шеста от Закона (преценяване на необходимостта от извършване на екологична оценка и/или оценка на въздействието върху околната среда, задължителна екологична оценка и/или оценка на въздействието върху околната среда).



гр. Бургас, к-с Лазур, ул. „Перушица“ 67, ет.3, п.к.388

Тел: +359 56 813205, Факс: +359 56 813 200

e-mail: riosvbs@unacs.bg

www.riosvbs.com



Трасето на разглежданата улична канализация **не попада** в границите на защитени територии, определени по реда на Закона за защитените територии и в защитени зони по смисъла на Закона за биологичното разнообразие (Натура 2000 места). Най-близко /на 0,29 км/ е разположена защитена зона BG0001001 „Ропотамо“ за опазване на природните местообитания и на дивата флора и фауна, обявена със Заповед № РД-1042/17.12.2020г. на министъра на околната среда и водите (ДВ, бр.19/05.03.2021г.), изменена (увеличение на площта) с Решение на Министерски съвет № 564/30.07.2021 г. (обн., ДВ, бр. 64/03.08.2021 г.).

Предвид гореизложеното, отчитайки местоположението (извън защитени зони) и характера на инвестиционното предложение (подземна инженерна инфраструктура), считам че при реализацията му, няма вероятност от значително отрицателно въздействие върху защитена зона BG0001001 “Ропотамо” за опазване на природните местообитания и на дивата флора и фауна. В тази връзка на основание чл. 2, ал. 2 от *Наредбата за ОС* Ви уведомяваме, че преценката на компетентния орган е, че **не е необходимо провеждане на процедура по реда на Глава втора от Наредбата за ОС.**



След проверка по наличната към момента в РИОСВ-Бургас цифрова информация и модели за разпространение на дюни природни местообитания по Черноморското крайбрежие, Ви уведомявам, че не се засяга площ с характеристика на пясъчни дюни. Цитираното становище, предвид Заповед № РД-299/29.03.2013 г. на Министъра на околната среда и водите, следва да се счита и като становище по смисъла на §25, ал.3 на Закона за устройство на Черноморското крайбрежие.

Настоящото писмо се отнася само за заявените параметри на инвестиционното предложение и не отменя необходимостта от получаване на съгласувания или разрешителни, предвидени в други закони и подзаконовни нормативни актове.

При всички случаи на промяна в параметрите на инвестиционното предложение или на някои от обстоятелствата, при които е издадено настоящото писмо, възложителят е длъжен да уведоми незабавно РИОСВ-Бургас за промените.

ПАВЕЛ МАРИНОВ

Директор на РИОСВ-Бургас



гр. Бургас, к-с Лазур, ул. „Перушица“ 67, ет.3, п.к.388

Тел: +359 56 813205, Факс: +359 56 813 200

e-mail: riosvbs@unacs.bg

www.riosvbs.com

