



## РЕПУБЛИКА БЪЛГАРИЯ

### Министерство на околната среда и водите

#### Регионална инспекция по околната среда и водите - Бургас

ИЗХ. № ПД-3476(4)  
ГР. БУРГАС 21. 12. 2022

ДО  
ОБЩИНА СОЗОПОЛ  
ПЛОЩАД „ХАН КРУМ“ № 2  
ГР. СОЗОПОЛ

КОПИЕ ДО  
БАСЕЙНОВА ДИРЕКЦИЯ „ЧЕРНОМОРСКИ РАЙОН“

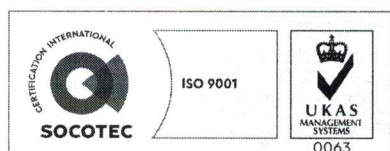
**Относно:** инвестиционно предложение „Реконструкция на мост над р. Равадиновска на път BGS 1211/II-99, Черноморец-Созопол-Равадиново на км 1+395/ в ПИ с идентификатор 67800.1.279 по КК на гр. Созопол и ПИ с идентификатор 61042.11.125 по КК на с. Равадиново, община Созопол“, с възложител: Община Созопол

Във връзка с внесената от Вас документация с вх. № ПД-3476/2022г. в РИОСВ-Бургас за цитираното инвестиционно предложение, която приемам като уведомление по чл.10, ал.1 от Наредбата за условията и реда за извършване на оценка за съвместимостта на планове, програми, проекти и инвестиционни предложения с предмета и целите на опазване на защитените зони, наричана за краткост Наредбата за ОС и на основание чл.6а, т.2 от същата, Ви уведомявам следното:

Инвестиционно предложение „Реконструкция на мост над р. Равадиновска на път BGS 1211/II-99, Черноморец-Созопол-Равадиново на км 1+395/ в ПИ с идентификатор 67800.1.279 по КК на гр. Созопол и ПИ с идентификатор 61042.11.125 по КК на с. Равадиново, община Созопол“ попада в обхвата на чл.2, ал.2 от Наредбата за ОС.

С инвестиционното предложение се предвижда реконструкция на съществуващ мост (водосток) над р. Равадиновска на път BGS 1211/II-99, Черноморец-Созопол-Равадиново на км 1+395/ в ПИ с идентификатор 67800.1.279 по КК на гр. Созопол и ПИ с идентификатор 61042.11.125 по КК на с. Равадиново, община Созопол. Ще се изгради плочест водосток с правоъгълен отвор В/Н=5/1.3м и дължина по оста 10.78 m. Крилата на устоите ще са успоредни на пътя и ще са удължени в двете посоки (север и юг) с цел минимизиране обхвата на пътя в съответния участък. Предвижда се плавно симетрично разширяване на пътното платно от съществуващия габарит до проектен такъв в участъците за привързване. Използваният габарит за проектния участък след реконструкцията е с ширина, както следва:

- пътното платно – 2 x 3,50 м;
- тротоар ляво – 1 x 2,0 м;
- тротоар дясно – 1 x 2,0 м.



гр. Бургас, к-с Лазур, ул. „Перушица“ 67, ет.3, п.к.388

Тел: +359 56 813205, Факс: +359 56 813 200

e-mail: [riosvbs@unacs.bg](mailto:riosvbs@unacs.bg)

[www.riosvbs.com](http://www.riosvbs.com)



С цел улавяне, канализиране и отвеждане на повърхностния воден отток гравитиращ към и от територията на разглеждания участък са предвидени устройства за отвеждане на повърхностни води:

- изграждане на надлъжен отводнител – тръбопровод;
- изграждане на отводнителни бетонови улеи тип „Италиански“;
- изграждане на земен окоп.

Конструкцията на пътя се състои от монолитно излят устои и монолитно излята плоча горно строене. Армировката на плоча горно строени е предвидена да се изпълни от предварително сглобени армировъчни пакети, общо 10 броя. Монтират се един до друг след което се извършва бетонирането на плочата. Дъното на водостока се оформя като плочогредова конструкция е се състои от три ст.бетонови греди.

Основните конструкции предмет на разработката са както следва:

- плочест водосток;
- крилни стени;
- подпорни стени – височина – 200 см, фундамент: ширина 210, дебелина 35 см, дебелина на конзолата част – 30см, обща дължина на подпорните стени 4х 10 – 40м;
- тротоарна конзола.


На основание чл. 4а от НУРИОВОС е изискано становище от Басейнова Дирекция „Черноморски район“ (БДЧР). Съгласно писмо на БДЧР с изх. № 05-10-958(А1)/09.12.2022 г., инвестиционното предложение, което ще се реализира е **допустимо** спрямо заложените в Плана за управление на речните басейни цели и мерки (ПУРБ) и Плана за управление на риск от наводнения (ПУРН).

Посочените по-горе дейности, свързани с реализация на инвестиционно предложение не попадат в позициите на Приложения № 1 и 2, съответно към чл. 92 и чл. 93 от Закона за опазване на околната среда и не подлежи на регламентираните с Глава шеста от Закона процедури по преценяване на необходимостта от извършване на екологична оценка и/или оценка на въздействието върху околната среда, задължителна екологична оценка и/или оценка на въздействието върху околната среда.

Теренът, предвиден за реализация на инвестиционното предложение **не попада** в границите на защитена територия, но трасето на BGS 1211/II-99, Черноморец - Созопол/ - Равадиново на км 1+395, в разглеждания участък при моста **граничи** от ляво, в посока от Равадиново към Созопол със защитена местност (ЗМ) „Находище на блатно кокиче в м. Блатото“, представляваща ПИ с ид. 67800.1.272, землище на гр. Созопол.

Разглежданото трасе **попада** в границите на защитена зона, по смисъла на Закона за биологичното разнообразие (Натура 2000 място) - BG0002077 “Бакърлъка” за опазване на дивите птици, обявена със Заповед №РД-530/26.05.2010г. на министъра на околната среда и водите (ДВ, бр. 49/29.06.2010г.); Заповед за поправка на очевидна фактическа грешка в Заповедта за обявяване №РД-563/22.07.2014г. (ДВ, бр. 67/12.08.2014г.). При извършената проверка за допустимост по смисъла на чл. 12, във връзка с чл. 2, ал. 2 от Наредбата за ОС се установи, че реализацията на инвестиционното предложение е **допустима** спрямо режима на защитената зона, определен със заповедта за обявяването ѝ.

Предвид гореизложеното, отчитайки местоположението на разглеждания терен и характера на инвестиционното предложение (реконструкция на съществуващ мост),



гр. Бургас, к-с Лазур, ул. „Перушица“ 67, ет.3, п.к.388

Тел: +359 56 813205, Факс: +359 56 813 200

e-mail: [riosvbs@unacs.bg](mailto:riosvbs@unacs.bg)

[www.riosvbs.com](http://www.riosvbs.com)



считам че при реализацията му, няма вероятност от значително отрицателно въздействие върху горепосочената защитена зона. В тази връзка на основание чл.2, ал.2 от Наредбата за ОС Ви уведомявам, че преценката на компетентния орган е, че **не е необходимо провеждане на процедура по реда на Глава втора от Наредбата за ОС.**

След извършена проверка по наличната към момента в РИОСВ-Бургас цифрова информация и модели за разпространение на дюнни природни местообитания по Черноморското крайбрежие **е установено, че трасето на пътя, предмет на ИП не засяга площ с характеристика на пясъчни дюни.** Настоящото становище по отношение на пясъчните дюни, предвид Заповед № РД-299/29.03.2013г. на Министъра на околната среда и водите, следва да се счита и като становище по смисъла на §25, ал.3 на Закона за устройството на Черноморското крайбрежие.

При осъществяване на дейностите по реконструкция на съществуващия мост, РИОСВ-Бургас обръща внимание на следното:

**1. Да се спазват нормите в режима на защитената територия „Находище на блатно кокиче в м. Блатото“, съгласно Заповед за обявяване № 1938/3.07.1970 г. на МГТП (ДВ бр. 65/1970 г.), с посл.изменения (Заповед № РД-665/ 1.11.2018 г. на МОСВ).**

**2. Да не се усвояват допълнителни площи, при предвиденият в инвестиционното предложение ремонти чрез изграждане на плочест водосток;**

**3. Да не се допускат дейности, които могат да доведат до унищожаване на вида блатно кокиче (*Leucojum aestivum*), предмет на опазване в ЗТ.**

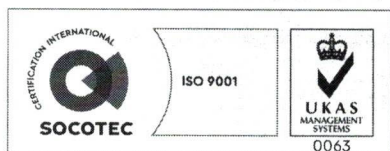
*Настоящото писмо се отнася само за заявените параметри на инвестиционното предложение и не отменя необходимостта от получаване на съгласувания или разрешителни, предвидени в други закони и подзаконови нормативни актове.*

*При всички случаи на промяна в параметрите на инвестиционното предложение или на някои от обстоятелствата, при които е издадено настоящото писмо възложителят е длъжен да уведоми незабавно РИОСВ-Бургас за промените.*

**Приложение:** Писмо на БДЧР-Варна с изх. № 05-10-958(A1)/09.12.2022 г.

**ПАВЕЛ МАРИНОВ**

Директор на РИОСВ – Бургас



гр. Бургас, к-с Лазур, ул. „Перушица“ 67, ет.3, п.к.388

Тел: +359 56 813205, Факс: +359 56 813 200

e-mail: [riosvbs@unacs.bg](mailto:riosvbs@unacs.bg)

[www.riosvbs.com](http://www.riosvbs.com)



