



## РЕПУБЛИКА БЪЛГАРИЯ

### Министерство на околната среда и водите

#### Регионална инспекция по околната среда и водите - Бургас

ИЗХ. № ПД-3670 (2)

ГР. БУРГАС 20. 12. 2022

ДО  
ИВАН ДИМИТРОВ  
УПЪЛНОМОЩЕНО ЛИЦЕ ОТ  
НАСЛЕДНИЦИТЕ НА КОСТАДИН СЕВРИЕВ

КОПИЕ ДО  
РДГ-БУРГАС

**Относно:** „Горскостопанска програма за поземлен имот с идентификатор 36938.9.30 по КККР на с. Кирово, община Средец“, с възложители: насл. на Костадин Севриев

Във връзка с Ваше уведомление с вх. № ПД-3670/05.12.2022 г. в РИОСВ-Бургас за горещитираната програма, което приемам като уведомление по чл. 10. ал. 1 от Наредбата за условията и реда за извършване на оценка за съвместимостта на планове, програми, проекти и инвестиционни предложения с предмета и целите на опазване на защитените зони - Наредбата за ОС и допълнително внесена информация с вх. № ПД-3670/06.12.2022 г., на основание чл. 6а, т. 2 от същата Наредба, Ви уведомявам за следното:


„Горскостопанска програма за поземлен имот с идентификатор 36938.9.30 по КККР на с. Кирово, община Средец“, попада в обхвата на чл. 2, ал. 2 от Наредбата за ОС.

Обект на настоящата горскостопанска програма е поземлен имот с идентификатор 36938.9.30 по КККР на с. Кирово, община Средец е с обща площ 30,009 дка, попадащи в част от подотдели **376:м; 377:к; 378:а, б, е** по ГСП от 2021 г. на ТП „ДГС Средец“ (стари 376:м; 377:м; 378:в,б,е), от които предмет на програмата са **24,214** дка., попадащ в част от подотдели **376:м; 377:к; 378:а,е** по ГСП от 2021 г. на ТП „ДГС Средец“ Имотът, предмет на програмата, е с трайно предназначение на територията „Горска“, начин на трайно ползване (НТП) „иголистна гора“.

В горско административно отношение имотът попада в обхвата на ТП „Държавно горско стопанство Средец“ към ДП „Югоизточно държавно предприятие“.

Съобразно представената информация и документация насаждението в имота е със следните таксационни характеристики:

Подотдел **376:м** по ГСП 2021 г. е Черборова култура с площ **0,4298 ха.** и изцяло попада в имот с идентификатор **№36938.9.30**. Стопански клас: Черборови култури (ЧБК); Дървесен състав – черен бор 100%, сребролистна липа, благун, Възраст - 50 г.; Височина – 15 м; Диаметър – 22 см; Пълнота 0.6, подраст: благун 100%, семенен произход, възраст 5 г., пълнота



гр. Бургас, к-с Лазур, ул. „Перушица“ 67, ет.3, п.к.388

Тел: +359 56 813205, Факс: +359 56 813 200

e-mail: [riosvbs@unacs.bg](mailto:riosvbs@unacs.bg)

[www.riosvbs.com](http://www.riosvbs.com)





0,3, височина 0,4 м. и сребролистна липа 100%, благуи с издънков произход, възраст 5 г., пълнота 0,3, височина 3,0 м. С горскостопанската програма е предложена **възобновителна лесовъдска намеса с интензивност 25%**.

Подотдел **377:к** по ГСП 2021 г. е Черборова култура с площ 1,7 ха., от които **0,7279 ха.** попадат в имот с идентификатор **№36938.9.30**. Стопански клас: Черборови култури (ЧБК); Дървесен състав – черен бор 80%, благуи 20%, бял бор, сребролистна липа, Възраст - 50 г.; Височина – 17/15 м; Диаметър – 20/16 см; Пълнота 0.6, подраст: благуи 100%, семенен произход, възраст 5 г., пълнота 0,3, височина 0,4 м.; сребролистна липа 60%, благуи 20%, мъждрян с издънков произход, възраст 10 г., пълнота 0,3, височина 2/1/3 м. С горскостопанската програма е предложена **възобновителна лесовъдска намеса с интензивност 25%**.

Подотдел **378:а** по ГСП 2021 г. е Черборова култура с площ 5,4 ха., от които **1,1219 ха.** попадат в имот с идентификатор **№36938.9.30**. Стопански клас: Черборови култури (ЧБК); Дървесен състав – черен бор 60%, бял бор 30%, благуи 10%, цер, сребролистна липа, явор. Възраст - 55 г.; Височина – 17/19/12 м; Диаметър – 24/24/18 см; Пълнота 0.6, подраст: благуи 80%, цер 20% семенен произход, възраст 5 г., пълнота 0,4, височина 0,4 м.; мъждрян 100%, сребролистна липа с издънков произход, възраст 5 г., пълнота 0,1, височина 1,5/2 м. С горскостопанската програма е предложена **възобновителна лесовъдска намеса с интензивност 25%**.

Подотдел **378:е** по ГСП 2021 г. е издънково насаждение с площ 0,5 ха., от които **0,1418 ха.** попадат в имот с идентификатор **№36938.9.30**. Стопански клас: Благуиов средно и ниско бонитетен за превръщане (БлСрНП); Дървесен състав – благуи 70%, цер 30%. Възраст - 55 г.; Височина – 12/13 м; Диаметър – 18/20 см; Пълнота 0.6, подраст: благуи 70%, цер 30% семенен произход, възраст 5 г., пълнота 0,4, височина 0,3 м.; подлес - мъждрян 80%, келяв габър 20%, възраст 5 г., пълнота 0,3, височина 3 м. С горскостопанската програма е предложена **възобновителна лесовъдска намеса с интензивност 25%**.

Представен е Протокол от 05.12.2022 г. от извършена проверка по документи и на терен от Комисия при РДГ - Бургас на основание § 3, ал.2 и ал.4, т.2 от ПЗР на Наредбата за сечите в горите. Протоколът е утвърден от Директора на РДГ-Бургас. В цитираният по-горе протокол, комисията от РДГ-Бургас предлага, а Директорът на РДГ-Бургас е утвърдил:

Да се разреши възобновителна лесовъдска намеса с интензивност 25% в подотдел 376:м на площ 0,4298 ха за имот 36938.9.30 по КККР на с. Кирово, община Средец.

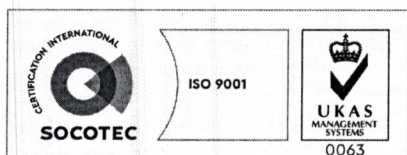
Да се разреши възобновителна лесовъдска намеса с интензивност 25% в подотдел 377:к на площ 0,7279 ха за имот 36938.9.30 по КККР на с. Кирово, община Средец.

Да се разреши възобновителна лесовъдска намеса с интензивност 25% в подотдел 378:а на площ 1,1219 ха за имот 36938.9.30 по КККР на с. Кирово, община Средец.

Да се разреши възобновителна лесовъдска намеса с интензивност 25% в подотдел 378:е на площ 0,1418 ха за имот 36938.9.30 по КККР на с. Кирово, община Средец.

С горскостопанската програма не са заявени противопожарни и ловностопански мероприятия, както и изграждане на извозни пътища.

Дейностите, свързани с реализацията на програмата **не попадат** в позициите на Приложения № 1 и 2, съответно към чл. 92 и чл. 93 от Закона за опазване на околната среда и **не подлежат** на процедури по реда на Глава шеста от ЗООС (преценяване на необходимостта от извършване на екологична оценка и/или оценка на въздействието върху околната среда,



гр. Бургас, к-с Лазур, ул. „Перушица“ 67, ет.3, п.к.388  
Тел: +359 56 813205, Факс: +359 56 813 200  
e-mail: [riosvbs@unacs.bg](mailto:riosvbs@unacs.bg)  
[www.riosvbs.com](http://www.riosvbs.com)





задължителна екологична оценка и/или задължителна оценка на въздействието върху околната среда).

Теренът, предвиден за реализация на програмата, **не попада** в границите на защитени територии по смисъла на Закона за защитените територии, но **попада** в границите на защитена зона (Натура 2000 място) за опазване на природните местообитания и на дивата флора и фауна с код BG0000219 „Дервентски възвишения 2“ определена съгласно чл. 6, ал. 1, т. 1 и т. 2 от Закона за биологично разнообразие и обявена със Заповед № РД-344/31.03.2021 г. (ДВ, бр.55/2021г.) на министъра на околната среда и водите. –

При извършената проверка за допустимост по смисъла на чл.12, ал. 2 във връзка с чл.2, ал.2 от Наредбата за ОС се установи, че реализацията на предвидените с горскостопанската програма дейности е допустима спрямо:

- режимът на дейности в защитена зона за опазване на природните местообитания и на дивата флора и фауна с код BG0000219 „Дервентски възвишения 2“, определен със заповедта по чл.12, ал.6 от ЗБР.

При направена проверка в Единната информационната система за защитените зони от екологичната мрежа Натура 2000 за наличие на природни местообитания в разглеждания имот се констатира следното:

- в поземлен имот с идентификатор 36938.9.30 по КKKP на с. Кирова, община Средец е установено природно местообитание 91M0 Балкано-панонски церово-горунови гори. Площта на местообитанието в част от имота /площ на разпространение - 0.012 ha/ е пренебрежимо малка спрямо разпространението на природното местообитание в зоната.

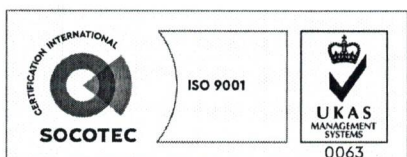
С оглед гореизложеното, отчитайки местоположението /територията с трайно предназначение:горска/, обема и характера /възобновителна лесовъдска намеса/ на заявената програма, при реализацията ѝ **няма вероятност от отрицателно въздействие** върху защитена зона с код BG0000219 „Дервентски възвишения 2“ от мрежата Натура 2000, **по отношение на:**

- пряко или косвено унищожаване, увреждане или фрагментиране на природни местообитания и местообитания на растителни и животински видове, предмет на опазване в защитена зона, тъй като с настоящата горскостопанска програма се засяга косвено пренебрежимо малка площ от площта на типа природно местообитание 91M0 Балкано-панонски церово-горунови гори, предмет на опазване в зоната, а характера и обема на предвидените дейности не предполага трайно и необратимо влошаване на площта му на естествено разпространение в зоната, както и за влошаване на състоянието на характерните за местообитанието растителни видове;

- трансформация на местообитания на видове, безпокойство или прогонване на видове, предмет на опазване в защитената зона, тъй като с предвидените дейности се засягат косвено незначителни територии от защитената зона, без да се променя структурата и видовия състав на горските насаждения, респективно на горските местообитания;

- нарушаване целостта и целите на опазване на защитената зона, тъй като с предвидените дейности не се създават условия и предпоставки за изменение на територии и ключови елементи на околната среда, определящи структурата и естественото функциониране на местообитанията на видовете, предмет на опазване в засегнатата защитена зона, както и за растителните видове, които я характеризират,

- нарушаване кохерентността между съседни защитени зони, тъй като възможните шумови и антропогенни въздействия са локални, временни и обратими и не се очаква да доведат до значително безпокойство върху видовете, предмет на опазване в Натура 2000 място;



гр. Бургас, к-с Лазур, ул. „Перушица“ 67, ет.3, п.к.388  
Тел: +359 56 813205, Факс:+359 56 813 200  
e-mail: [riosvbs@unacs.bg](mailto:riosvbs@unacs.bg)  
[www.riosvbs.com](http://www.riosvbs.com)



- възникване на отрицателен кумулативен ефект върху защитените зони, при реализацията на програмата в комбинация с други в района на въздействие инвестиционни предложения, планове, програми, проекти, предвид обстоятелството, че предвижданията на горскостопанската програма не са свързани с промяна предназначението на територията и същата и в бъдеще ще продължи да предоставя подходящи местообитания за размножаване, хранене, почивка и укритие на видове животни, предмет на опазване.

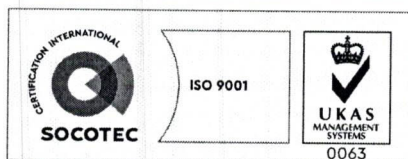
В тази връзка на основание чл.2, ал.2 от *Наредбата за ОС* Ви уведомявам, че за така заявената програма: „Горскостопанска програма за поземлен имот с идентификатор 36938.9.30 по КККР на с. Кирово, община Средец“ **преценката** на компетентния орган е, че **не е необходимо провеждане на процедура по реда на Глава втора от Наредбата за ОС.**

*Настоящото писмо се отнася само за заявените параметри на гореописаната горскостопанска програма и не отменя необходимостта от получаване на съгласувания или разрешителни, предвидени в други закони и подзаконови нормативни актове.*

*При всички случаи на промяна в данните посочени в уведомлението или на някое от обстоятелствата, при които е издадено настоящето писмо, възложителят е длъжен да уведоми незабавно РИОСВ-Бургас за промените.*

**ПАВЕЛ МАРИНОВ**

Директор на РИОСВ-Бургас



гр. Бургас, к-с Лазур, ул. „Перушица“ 67, ет.3, п.к.388

Тел: +359 56 813205, Факс: +359 56 813 200

e-mail: [riosvbs@unacs.bg](mailto:riosvbs@unacs.bg)

[www.riosvbs.com](http://www.riosvbs.com)

