



РЕПУБЛИКА БЪЛГАРИЯ

Министерство на околната среда и водите

Регионална инспекция по околната среда и водите - Бургас

ИЗХ. № ПД-3600 (2)
ГР. БУРГАС

15. 12. 2022

ДО
ИВАН ДИМИТРОВ
УПЪЛНОМОЩЕНО ЛИЦЕ ОТ
НАСЛЕДНИЦИТЕ НА ГЕОРГИ МИЛЕВ

КОПИЕ ДО
РДГ-БУРГАС

Относно: „Горскостопанска програма за поземлен имот с идентификатор 17779.92.11 по КККР на с. Граничар, община Средец“, с възложители: насл. на Георги Милев

Във връзка с Ваше уведомление с вх. № ПД-3600/28.11.2022 г. в РИОСВ-Бургас за горечитираната програма, което приемам като уведомление по чл. 10. ал. 1 от Наредбата за условията и реда за извършване на оценка за съвместимостта на планове, програми, проекти и инвестиционни предложения с предмета и целите на опазване на защитените зони - Наредбата за ОС и допълнително внесена информация с вх. № ПД-3600/02.12.2022 г., на основание чл. ба, т. 2 от същата Наредба, Ви уведомявам за следното:

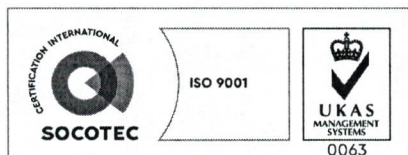
„Горскостопанска програма за поземлен имот с идентификатор 17779.92.11 по КККР на с. Граничар, община Средец“, попада в обхвата на чл. 2, ал. 2 от Наредбата за ОС.

Обект на настоящата горскостопанска програма е поземлен имот с идентификатор 17779.92.11 по КККР на с. Граничар, община Средец с площ 32,398 дка, попадащ в подотдели 412:а, б, т. Предмет на програмата са 12,522 дка попадащи в подотдел 412:т. Имотът, предмет на програмата, е с трайно предназначение на територията „Горска“, начин на трайно ползване (НТП) „друг вид дървопроизводителна гора“.

В горско административно отношение имотът попада в обхвата на ТП „Държавно горско стопанство Средец“ към ДП „Югоизточно държавно предприятие“.

Съобразно представената информация и документация насаждението в имота е със следните таксационни характеристики:

Подотдел 412:т е иглолистна култура с площ 1,2522 ха. Стопански клас: бялборови култури (ББК); Дървесен състав: бял бор 100%, цер, благун, източен горун, мъждрян; Възраст: 50 г.; Пълнота 0.7 и склопеност 0.8; Височина – 17 м; Диаметър – 22 см. Подлес от мъждрян 100%; издънков; пълнота 0.6; височина 2.0 м (1.5 – 2.5). Подраст от източен горун 80%, благун 10%, цер 10%, бял бор; семенен; възраст: 8 г.; покритие 60%; височина – 0.3 м, 0.3 м, 0.3 м. В имота е извършено измерване на кръговата площ по метода на Битерлих, при което е определена кръгова площ (G) – 27 м²/ха. По таблица за кръгова площ на 1 хектар без клони за



гр. Бургас, к-с Лазур, ул. „Перушица“ 67, ет.3, п.к.388
Тел: +359 56 813205, Факс: +359 56 813 200
e-mail: riosvbs@unacs.bg
www.riosvbs.com



пълнота 1.0 за бял бор при височина 17 м, кръговата площ е 37,6 м²/ха, т.е. измерената пълнота е 0.7. С горскостопанската програма е предложена е възобновителна лесовъдска намеса с интензивност 20%.

Представен е Протокол от 14.11.2022 г. от извършена проверка по документи и на терен от Комисия при РДГ - Бургас на основание § 3, ал.2 и ал.4, т.2 от ПЗР на Наредбата за сечите в горите. Протоколът е утвърден от Директора на РДГ-Бургас. В цитираният по-горе протокол, комисията от РДГ-Бургас предлага, а Директорът на РДГ-Бургас е утвърдил:

- Да се разреши възобновителна лесовъдска намеса с интензивност 20% и изсичане на подлеса в подотдел 412:т на площ 1,2522 ха за имот № 17779.92.11 по КККР на с. Граничар, община Средец.

С горскостопанската програма не са заявени противопожарни и ловностопански мероприятия, както и изграждане на извозни пътища.

Дейностите, свързани с реализацията на програмата **не попадат** в позициите на Приложения № 1 и 2, съответно към чл. 92 и чл. 93 от Закона за опазване на околната среда и **не подлежат** на процедури по реда на Глава шеста от ЗООС (преценяване на необходимостта от извършване на екологична оценка и/или оценка на въздействието върху околната среда, задължителна екологична оценка и/или задължителна оценка на въздействието върху околната среда).

Теренът, предвиден за реализация на програмата, **не попада** в границите на защитени територии по смисъла на Закона за защитените територии, но **попада** в границите на защитена зона (Натура 2000 място) за опазване на природните местообитания и на дивата флора и фауна с код BG0000219 „Дервентски възвишения 2“ определена съгласно чл. 6, ал. 1, т. 1 и т. 2 от Закона за биологично разнообразие и обявена със Заповед № РД-344/31.03.2021 г. (ДВ, бр.55/2021г.) на министъра на околната среда и водите. –

При извършената проверка за допустимост по смисъла на чл.12, ал. 2 във връзка с чл.2, ал.2 от Наредбата за ОС се установи, че реализацията на предвидените с горскостопанската програма дейности е допустима спрямо:

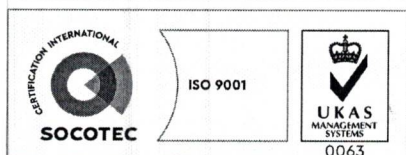
- режимът на дейности в защитена зона за опазване на природните местообитания и на дивата флора и фауна с код BG0000219 „Дервентски възвишения 2“, определен със заповедта по чл.12, ал.6 от ЗБР.

При направена проверка в Единната информационната система за защитените зони от екологичната мрежа Натура 2000 за наличие на природни местообитания в разглеждания имот се констатира следното:

- в поземлен имот с идентификатор 17779.92.11 по КККР на с. Граничар, община Средец е установено природно местообитание 91M0 Балкано-панонски церово-горунови гори. Площта на местообитанието в част от имота /площ на разпространение - 0.016 ha/ е пренебрежимо малка спрямо разпространението на природното местообитание в зоната.

С оглед гореизложеното, отчитайки местоположението /територията с трайно предназначение:горска/, обема и характера /възобновителна лесовъдска намеса/ на заявената програма, при реализацията **няма вероятност от отрицателно въздействие** върху защитена зона с код BG0000219 „Дервентски възвишения 2“ от мрежата Натура 2000, **по отношение на:**

- пряко или косвено унищожаване, увреждане или фрагментиране на природни местообитания и местообитания на растителни и животински видове, предмет на опазване в защитена зона, тъй като с настоящата горскостопанска програма се засяга косвено пренебрежимо малка площ от площта на типа природно местообитание 91M0 Балкано-



гр. Бургас, к-с Лазур, ул. „Перушица“ 67, ет.3, п.к.388
Тел: +359 56 813205, Факс: +359 56 813 200
e-mail: riosvbs@unacs.bg
www.riosvbs.com



панонски церово-горунови гори, предмет на опазване в зоната, а характера и обема на предвидените дейности не предполага трайно и необратимо влошаване на площта му на естествено разпространение в зоната, както и за влошаване на състоянието на характерните за местообитанието растителни видове;

- трансформация на местообитания на видове, безпокойство или прогонване на видове, предмет на опазване в защитената зона, тъй като с предвидените дейности се засягат косвено незначителни територии от защитената зона, без да се променя структурата и видовия състав на горските насаждения, респективно на горските местообитания;

- нарушаване целостта и целите на опазване на защитената зона, тъй като с предвидените дейности не се създават условия и предпоставки за изменение на територии и ключови елементи на околната среда, определящи структурата и естественото функциониране на местообитанията на видовете, предмет на опазване в засегнатата защитена зона, както и за растителните видове, които я характеризират,

- нарушаване кохерентността между съседни защитени зони, тъй като възможните шумови и антропогенни въздействия са локални, временни и обратими и не се очаква да доведат до значително безпокойство върху видовете, предмет на опазване в Натура 2000 място;

- възникване на отрицателен кумулативен ефект върху защитените зони, при реализацията на програмата в комбинация с други в района на въздействие инвестиционни предложения, планове, програми, проекти, предвид обстоятелството, че предвижданията на горскостопанската програма не са свързани с промяна предназначението на територията и същата и в бъдеще ще продължи да предоставя подходящи местообитания за размножаване, хранене, почивка и укритие на видове животни, предмет на опазване.

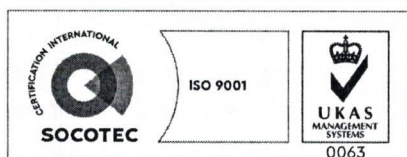
В тази връзка на основание чл.2, ал.2 от *Наредбата за ОС* Ви уведомявам, че за така заявената програма: „Горскостопанска програма за поземлен имот с идентификатор 17779.92.11 по КККР на с. Граничар, община Средец“ **преценката** на компетентния орган е, че **не е необходимо провеждане на процедура по реда на Глава втора от Наредбата за ОС.**

Настоящото писмо се отнася само за заявените параметри на гореописаната горскостопанска програма и не отменя необходимостта от получаване на съгласувания или разрешителни, предвидени в други закони и подзаконовни нормативни актове.

При всички случаи на промяна в данните посочени в уведомлението или на някое от обстоятелствата, при които е издадено настоящето писмо, възложителят е длъжен да уведоми незабавно РИОСВ-Бургас за промените.

ПАВЕЛ МАРИНОВ

Директор на РИОСВ-Бургас



гр. Бургас, к-с Лазур, ул. „Перушица“ 67, ет.3, п.к.388
Тел: +359 56 813205, Факс: +359 56 813 200
e-mail: riosvbs@unacs.bg
www.riosvbs.com

