



## РЕПУБЛИКА БЪЛГАРИЯ

Министерство на околната среда и водите

Регионална инспекция по околната среда и водите - Бургас

ИЗХ. № ПД- 3182<sup>(1)</sup>  
ГР. БУРГАС 29. 11. 2022

ДО  
Г-Н ГЕОРГИ ЛАПЧЕВ  
КМЕТ НА ОБЩИНА ЦАРЕВО

**Относно:** Инвестиционно предложение /ИП/: „Изграждане на питеен водопровод по улица с идентификатор 10094.501.309 по КККР на с. Варвара, Община Царево, за захранване на поземлени имоти с идентификатори 10094.501.192, 10094.501.191, 10094.501.190, 10094.501.189 (УПИ V, VI, VII, VIII, кв.16) по плана на с. Варвара, Община Царево и поземлени имоти с идентификатори 10094.501.193 и 10094.501.247 (УПИ II и III, в кв. 26) по плана на с. Варвара, Община Царево“, с възложител: Община Царево

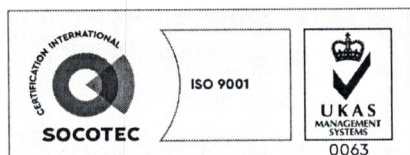
### УВАЖАЕМИ ГОСПОДИН ЛАПЧЕВ,

Във връзка с Ваше уведомление с вх. № ПД-3182/19.10.2022 г. в РИОСВ-Бургас за горещитираното ИП, което приемам като уведомление по чл. 10. ал. 1 от Наредбата за условията и реда за извършване на оценка за съвместимостта на планове, програми, проекти и инвестиционни предложения с предмета и целите на опазване на защитените зони - Наредбата за ОС, на основание чл. 6а, т. 2 от същата Наредба, Ви уведомявам за следното:

ИП: „Изграждане на питеен водопровод по улица с идентификатор 10094.501.309 по КККР на с. Варвара, Община Царево, за захранване на поземлени имоти с идентификатори 10094.501.192, 10094.501.191, 10094.501.190, 10094.501.189 (УПИ V, VI, VII, VIII, кв.16) по плана на с. Варвара, Община Царево и поземлени имоти с идентификатори 10094.501.193 и 10094.501.247 (УПИ II и III, в кв. 26) по плана на с. Варвара, Община Царево“, попада в обхвата на чл. 2, ал. 2 от Наредбата за ОС.

ИП предвижда изграждане на подземно трасе на питеен водопровод по улица с идентификатор 10094.501.309 по КККР на с. Варвара, Община Царево, за захранване на имоти с идентификатори 10094.501.192, 10094.501.191, 10094.501.190, 10094.501.189 (УПИ V, VI, VII, VIII, кв.16 по плана на с. Варвара) и 10094.501.193 и 10094.501.247 (УПИ II и III, в кв. 26 по плана на с. Варвара).

Новопредвиденият водопроводен участък с дължина 108.3 м ще се изгради от тръби ПЕВП Ф90х8.2 мм за налягане РМ 10 atm. Тръбите ще се положат в изкоп върху пясъчна подложка с дебелина 10 см. Обратното засипване на изкопа по трасето ще стане с пясък или пресяти отсевки. Предвижда се възстановяване на пътната настилка след засипката и трамбоване до достигане на необходимата обемна плътност. Захранването на новопроектирания



гр. Бургас, к-с Лазур, ул. „Перушица“ 67, ет.3, п.к.388  
Тел: +359 56 813205, Факс: +359 56 813 200  
e-mail: [riosvbs@unacs.bg](mailto:riosvbs@unacs.bg)  
[www.riosvbs.com](http://www.riosvbs.com)





уличен водопровод ще се осъществи от съществуващ уличен водопровод по ПИ 10094.501.307 - улица.

Посочените по-горе дейности, свързани с реализацията на ИП, **не попадат** в позициите на Приложения № 1 и 2, съответно към чл. 92 и чл. 93 от Закона за опазване на околната среда и **не подлежат** на регламентираните с глава шеста от Закона процедури по преценяване на необходимостта от извършване на екологична оценка и/или оценка на въздействието върху околната среда, задължителна екологична оценка и/или оценка на въздействието върху околната среда.

Теренът, предвиден за реализация на ИП, **не попада** в границите на защитени територии по смисъла на Закона за защитените територии. **Попада** в границите на две защитени зони /ЗЗ/, по смисъла на Закона за биологичното разнообразие /ЗБР/

- за опазване на дивите птици с код BG0002040 „Странджа” определена по чл. 6, ал. 1, т. 3 и т. 4 от ЗБР и обявена със Заповед № РД-802/04.11.2008 г. (ДВ, бр. 106/2008 г.), изм. със Заповед № РД-75/28.01.2013 г. (ДВ, бр. 10/2013 г.) на министъра на околната среда и водите,

- за опазване на природните местообитания и на дивата флора и фауна с код BG0001007 „Странджа” определена по чл. 6, ал. 1, т. 1 и т. 2 от ЗБР и приета с РМС № 122/21.09.2007 г. (ДВ, бр. 21/2007 г.), изм. с РМС № 660/01.11.2013 г. (ДВ, бр. 97/08.11.2013 г.).

При извършената проверка за допустимост по смисъла на чл.12, ал. 2 и ал.3, във връзка с чл. 2, ал. 2 от Наредбата за ОС се установи, че предвидените дейности по реализация на ИП са допустими спрямо:

- режимът на дейностите в защитена зона за опазване на дивите птици с код BG0002040 „Странджа”, определен със заповедта по чл.12, ал.6 от ЗБР.

Към настоящият момент ЗЗ с код BG0001007 „Странджа” за опазване на природните местообитания и на дивата флора и фауна няма обнародвана заповед за обявяване и няма конкретен забранителен режим.

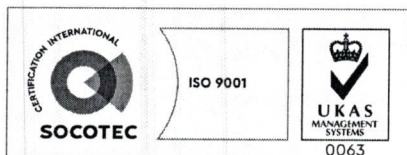
С оглед гореизложеното, отчитайки местоположението /имоти с трайно предназначение на територията: урбанизирана и начин на трайно ползване: за второстепенна улица, ниско застрояване (до 10м), обема /водопроводен участък с дължина 108.3 м /и характера /изграждане на питеен водопровод/ на заявеното ИП, при реализацията му **няма вероятност от отрицателно въздействие** върху ЗЗ с код BG0002040 „Странджа” и с код BG0001007 „Странджа”от мрежата Натура 2000, **по отношение на:**

- пряко или косвено унищожаване, увреждане или фрагментиране на природни местообитания и местообитания на видове, предмет на опазване в защитените зони, тъй като територията, предмет на ИП, е разложена в урбанизирана територия и не представлява природни местообитания и местообитания на видове, предмет на опазване в Екологичната мрежа Натура 2000;

- трансформация на местообитания на видове, безпокойство или прогонване на видове, предмет на опазване в ЗЗ, предвид обстоятелството, че очакваното безпокойство ще бъде временно и краткосрочно само по време на строителството;

- нарушаване целостта и целите на опазване на защитените зони, тъй като не се очаква генериране на емисии във вид и количества, които да окажат отрицателно въздействие;

- нарушаване кохерентността между съседни защитени зони, предвид обстоятелството, че теренът, предвиден за реализация на ИП, е разположен в територия с реализирани планове и установени транспортно-комуникационна система и инженерни мрежи;



гр. Бургас, к-с Лазур, ул. „Перущица” 67, ет.3, п.к.388  
Тел: +359 56 813205, Факс: +359 56 813 200  
e-mail: [riosvbs@unacs.bg](mailto:riosvbs@unacs.bg)  
[www.riosvbs.com](http://www.riosvbs.com)



- възникване на отрицателен кумулативен ефект върху защитената зона, при реализацията му в комбинация с други одобрени в района на въздействие инвестиционни предложения, планове, програми, проекти.

В тази връзка на основание чл.2, ал.2 от *Наредбата за ОС* Ви уведомявам, че за така заявеното ИП:., Изграждане на питеен водопровод по улица с идентификатор 10094.501.309 по КККР на с. Варвара, Община Царево, за захранване на поземлени имоти с идентификатори 10094.501.192, 10094.501.191, 10094.501.190, 10094.501.189 (УПИ V, VI, VII, VIII, кв.16) по плана на с. Варвара, Община Царево и поземлени имоти с идентификатори 10094.501.193 и 10094.501.247 (УПИ II и III, в кв. 26) по плана на с. Варвара, Община Царево” **преценката** на компетентния орган е, че **не е необходимо провеждане на процедура по реда на Глава втора от Наредбата за ОС.**

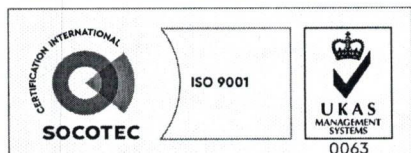
След извършена проверка по наличната към момента в РИОСВ-Бургас цифрова информация и модели за разпространение на дюни природни местообитания по Черноморското крайбрежие е установено, че в имотите **няма пясъчни дюни**. Настоящото произнасяне по отношение на пясъчните дюни, предвид Заповед № РД-299/29.03.2013 г. на Министъра на околната среда и водите, следва да се счита и като становище по смисъла на §25, ал.3 на Закона за устройството на Черноморското крайбрежие.

*Настоящото писмо се отнася само за заявените параметри на ИП и не отменя необходимостта от получаване на съгласувания или разрешителни, предвидени в други закони и подзаконови нормативни актове.*

*При всички случаи на промяна в параметрите на ИП или на някои от обстоятелствата, при които е издадено настоящото писмо, възложителят е длъжен да уведоми незабавно РИОСВ-Бургас за промените.*

**ПАВЕЛ МАРИНОВ**

Директор на РИОСВ-Бургас



гр. Бургас, к-с Лазур, ул. „Перушица” 67, ет.3, п.к.388  
Тел: +359 56 813205, Факс: +359 56 813 200  
e-mail: [riosvbs@unacs.bg](mailto:riosvbs@unacs.bg)  
[www.riosvbs.com](http://www.riosvbs.com)

