



РЕПУБЛИКА БЪЛГАРИЯ

Министерство на околната среда и водите

Регионална инспекция по околната среда и водите - Бургас

ИЗХ. № ПД-3122 (1)

ГР. БУРГАС 23. 11. 2022

ДО

„ДИКС 94“ ООД

БУЛ. „ЯНКО КОМИТОВ“ № 17

ГР. БУРГАС

Адрес за кореспонденция:

гр. Бургас, ул. Александровска № 34 ет.2

КОПИЕ ДО

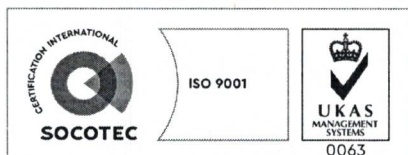
ОБЩИНА БУРГАС

ОТНОСНО: Инвестиционно предложение /ИП/: „Изграждане на фотоволтаична електрическа централа с мощност 60 kW върху покрива на сграда с идентификатор 07079.604.92.4, разположена в ПИ 07079.604.92 по КККР на гр. Бургас, община Бургас и електропроводна линия за присъединяване на ФЕЦ“, с възложител: „ДИКС 94“ ООД

Във връзка с Ваше уведомление с вх. № ПД-3122/17.10.2022 г. в РИОСВ-Бургас за горесцитираното ИП, което приемам като уведомление по чл. 10. ал. 1 от Наредбата за условията и реда за извършване на оценка за съвместимостта на планове, програми, проекти и инвестиционни предложения с предмета и целите на опазване на защитените зони - Наредбата за ОС, на основание чл. 6а, т. 2 от същата Наредба, Ви уведомявам за следното:

ИП: „Изграждане на фотоволтаична електрическа централа с мощност 60 kW върху покрива на сграда с идентификатор 07079.604.92.4, разположена в ПИ 07079.604.92 по КККР на гр. Бургас, община Бургас и електропроводна линия за присъединяване на ФЕЦ“, попада в обхвата на чл. 2, ал. 2 от Наредбата за ОС.

ИП предвижда изграждане на фотоволтаична електрическа централа (ФЕЦ) с мощност 60 kW върху покрива на сграда с идентификатор 07079.604.92.4, разположена в ПИ 07079.604.92 по КККР на гр. Бургас, община Бургас и електропроводна линия за присъединяване на ФЕЦ. ФЕЦ ще се състои от 109 бр. панели, всеки с номинална мощност от 550 Wp, присъединени към 1 бр. трифазен инвертор. ФЕЦ ще произвежда електроенергия за собствени нужди, а излишъкът ще се отдава към електроразпределителната мрежа. Мястото на присъединяване на ФЕЦ с номинална мощност 60 kWp, монтирана върху покрива на сграда с идентификатор 07079.604.92.4, съгласно становище № 4538759/07.10.2022 г. на „Електроразпределение Юг“ ЕАД е към съществуващо електромерно табло ниско напрежение на ТП/БКТП ПРИБОРОСТРОИТЕЛЕН, КЛ/ВЛ МОНТАЖИ, п/ст ИНД. БУРГАС. За целта е необходимо изграждане на кабелна линия НН от ГРТ на ФЕЦ до ГРТ на обекта.



гр. Бургас, к-с Лазур, ул. „Перушица“ 67, ет.3, п.к.388

Тел: +359 56 813205, Факс: +359 56 813 200

e-mail: riosvbs@unacs.bg

www.riosvbs.com



Посочените по-горе дейности, свързани с реализацията на ИП, **не попадат** в позициите на Приложения № 1 и 2, съответно към чл. 92 и чл. 93 от Закона за опазване на околната среда и **не подлежат** на регламентираните с Глава шеста от Закона процедури по преценяване на необходимостта от извършване на екологична оценка и/или оценка на въздействието върху околната среда, задължителна екологична оценка и/или оценка на въздействието върху околната среда.

Теренът, предвиден за реализация на ИП, **не попада** в границите на защитени територии, определени по смисъла на Закона за защитените територии и **не попада** в границите на защитени зони, определени по смисъла на Закона за биологичното разнообразие (Натура 2000 места). Най-близко е разположена защитена зона с код BG0000273 „Бургаско езеро” за опазване на дивите птици, обявена със Заповед № РД-769/28.10.2008 г. (обн., ДВ, бр.102/2008 г.), изменена и допълнена със Заповед № РД-307/31.03.2021 г. за опазване на дивите птици и за опазване на природните местообитания и на дивата флора и фауна (обн. ДВ, бр.48/08.06.2021 г.) и двете на министъра на околната среда и водите.

С оглед гореизложеното, отчитайки местоположението /урегулиран имот с реализирано строителство/, обема /фотоволтаична електроцентрала с мощност 60 kW/ и характера /фотоволтаични модули, които преобразуват слънчевата светлина в електрическа/ на заявеното ИП, при реализацията му **няма вероятност от отрицателно въздействие** върху най-близко разположената / на 0,67 км/ защитена зона с код BG0000273 „Бургаско езеро” от мрежата Натура 2000, **по отношение на:**

- пряко или косвено унищожаване, увреждане или фрагментиране на местообитания на видове птици, природни местообитания и местообитания на растителни и животински видове предмет на опазване в защитените зони, тъй като теренът, в който е предвидено да се реализира ИП представлява оградена антропогенно повлияна територия, без наличие на характеристика с ландшафта от значение за видовете, предмет на опазване от мрежата Натура 2000;

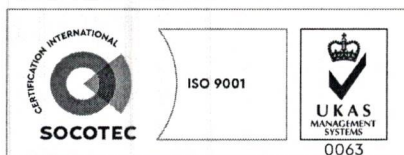
- трансформация на местообитания на видове, безпокойство или прогонване на видове, предмет на опазване в най-близко разположената ЗЗ, тъй като реализацията на ИП и последващата експлоатация не се очаква да доведе до загуба на отделни екземпляри или намаляване популациите на видовете, включително и птици, както и трансформации на важните за последните местообитания;

- нарушаване целостта и целите на опазване на защитената зона, предвид обстоятелството, че реализацията на ИП и последващата експлоатация не е свързана с генериране на вибрации, светлинно излъчване, визуално въздействие и др.;

- нарушаване кохерентността между съседни защитени зони, тъй като при реализацията на ИП ще се използва изградената пътна инфраструктура и не се предвижда изграждане на нова такава;

- възникване на отрицателен кумулативен ефект върху защитената зона, при реализацията му в комбинация с други одобрени в района на въздействие инвестиционни предложения, планове, програми, проекти.

В тази връзка на основание чл.2, ал.2 от *Наредбата за ОС* Ви уведомявам, че за така заявеното ИП: „Изграждане на фотоволтаична електрическа централа с мощност 60 kW върху покрива на сграда с идентификатор 07079.604.92.4, разположена в ПИ 07079.604.92 по КKKP на гр. Бургас, община Бургас и електропроводна линия за присъединяване на ФЕЦ”, **преценката на компетентния орган е, че не е необходимо провеждане на процедура по реда на Глава втора от Наредбата за ОС.**



гр. Бургас, к-с Лазур, ул. „Перущица” 67, ет.3, п.к.388
Тел: +359 56 813205, Факс: +359 56 813 200
e-mail: riosvbs@unacs.bg
www.riosvbs.com

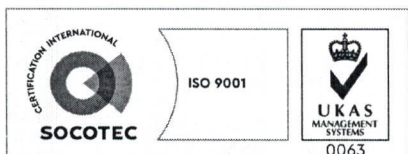


След извършена проверка по наличната към момента в РИОСВ-Бургас цифрова информация и модели за разпространение на дюнни природни местообитания по Черноморското крайбрежие е установено, че в терена **няма пясъчни дюни**. Настоящото произнасяне по отношение на пясъчните дюни, предвид Заповед № РД-299/29.03.2013г. на Министъра на околната среда и водите, следва да се счита и като становище по смисъла на §25, ал.3 на Закона за устройството на Черноморското крайбрежие.

Настоящото писмо се отнася само за заявените параметри на ИП и не отменя необходимостта от получаване на съгласувания или разрешителни, предвидени в други закони и подзаконови нормативни актове.

При всички случаи на промяна в параметрите на ИП или на някои от обстоятелствата, при които е издадено настоящото писмо, възложителят е длъжен да уведоми незабавно РИОСВ-Бургас за промените.

ПАВЕЛ МАРИНОВ
Директор на РИОСВ-Бургас



гр. Бургас, к-с Лазур, ул. „Перушица“ 67, ет.3, п.к.388
Тел: +359 56 813205, Факс: +359 56 813 200
e-mail: riosvbs@unacs.bg
www.riosvbs.com

