



РЕПУБЛИКА БЪЛГАРИЯ

Министерство на околната среда и водите

Регионална инспекция по околната среда и водите - Бургас

ИЗХ. № ПД-3350(1)

ГР. БУРГАС 22. 11. 2022

ДО

„ЕЛЕКТРОРАЗПРЕДЕЛЕНИЕ ЮГ“ ЕАД

КЕЦ- БУРГАС ЮГ

МЕСТНОСТ „КАПЧЕТО“ № 1

ГР. БУРГАС

КОПИЕ ДО

ОБЩИНА БУРГАС

Относно: Инвестиционно предложение /ИП/: „Полагане на кабелна линия 1 кV от табло ниско напрежение от съществуващ кабелен разпределителен шкаф пред УПИ XIV, кв. 142 по плана на гр. Бургас до ново електромерно табло /ЕТ/ до фасадата на жилищна сграда с магазини в ПИ с идентификатор 07079.653.196 по плана на гр. Бургас, община Бургас“, с възложител: „ЕЛЕКТРОРАЗПРЕДЕЛЕНИЕ ЮГ“ ЕАД

Във връзка с Ваше уведомление с вх. № ПД-3350/04.11.2022 г. в РИОСВ-Бургас за горесцитираното ИП, което приемам като уведомление по чл. 10. ал. 1 от Наредбата за условията и реда за извършване на оценка за съвместимостта на планове, програми, проекти и инвестиционни предложения с предмета и целите на опазване на защитените зони - Наредбата за ОС, на основание чл. 6а, т. 2 от същата Наредба, Ви уведомявам за следното:

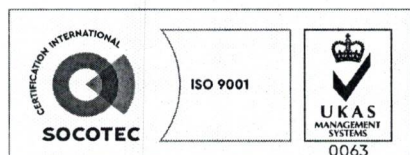
ИП: „Полагане на кабелна линия 1 кV от табло ниско напрежение от съществуващ кабелен разпределителен шкаф пред УПИ XIV, кв. 142 по плана на гр. Бургас до ново електромерно табло /ЕТ/ до фасадата на жилищна сграда с магазини в ПИ с идентификатор 07079.653.196 по плана на гр. Бургас, община Бургас“, попада в обхвата на чл. 2, ал. 2 от Наредбата за ОС.

С настоящото предложение се предвижда електрозахранване на жилищната сграда с магазини в ПИ с идентификатор 07079.653.196 по плана на гр. Бургас, община Бургас.

За обекта, предмет на електрозахранване, е издадено Разрешение за строеж № В-3/10.01.2008г. от Община Бургас.

Ще се изгради подземно трасе на нова кабелна линия 1 кV, с дължина 10 м, което ще премине в сервитута на уличната регулация.

Съгласно представен Договор № 4454280 от 27.04.2021 г. за присъединяване на обекти към клиенти на електроразпределителната мрежа на „ЕЛЕКТРОРАЗПРЕДЕЛЕНИЕ ЮГ“ ЕАД, мястото на присъединяване към точка от конструкцията на съществуващата



гр. Бургас, к-с Лазур, ул. „Перушица“ 67, ет.3, п.к.388

Тел: +359 56 813205, Факс: +359 56 813 200

e-mail: riosvbs@unacs.bg

www.riosvbs.com



електроразпределителна мрежа: съществуващ кабелен шкаф пред УПИ XIV, кв. 142 по плана на град Бургас трафпост „Еврика“, извод СН „Еврика“, подстанция „Меден Рудник“.

Посочените по-горе дейности, свързани с реализация на ИП **не попадат** в позициите на Приложения № 1 и 2, съответно към чл. 92 и чл. 93 от Закона за опазване на околната среда и **не подлежат** на регламентираните с глава шеста от Закона процедури по преценяване на необходимостта от извършване на екологична оценка и/или оценка на въздействието върху околната среда, задължителна екологична оценка и/или оценка на въздействието върху околната среда.

Теренът, предвиден за реализация на ИП, **не попада** в границите на защитени територии по смисъла на Закона за защитените територии и **не попада** в границите на защитени зони по смисъла на Закона за биологичното разнообразие /ЗБР/ (Натура 2000 места). Най-близко разположена е защитена зона с BG0000271 „Мандра-Пода“ за опазване на дивите птици, обявена със Заповед № РД-131/10.02.2012г. (ДВ, бр. 23/2012 г.), изменена и допълнена със Заповед № РД-308/31.03.2021 г. за опазване на дивите птици и за опазване на природните местообитания и на дивата флора и фауна (ДВ, бр. 48/08.06.2021г.) и двете на министъра на околната среда и водите.

С оглед гореизложеното, отчитайки местоположението /урбанизирана територия, извън Натура 2000 места/, обема /трасе на кабелна линия ще е с дължина 10м /и характера /полагане на кабелна линия / на заявеното ИП, при реализацията му **няма вероятност от отрицателно въздействие** върху най-близко разположената защитена зона с код BG0000271 „Мандра-Пода“ от мрежата Натура 2000, **по отношение на:**

- пряко или косвено унищожаване, увреждане или фрагментиране на местообитания на видове птици, природни местообитания и местообитания на растителни и животински видове предмет на опазване в защитените зони, тъй като теренът, в които е предвидено да се реализира ИП представлява урбанизирана територия в населено място;

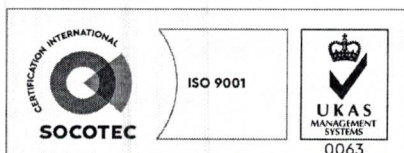
- трансформация на местообитания на видове, безпокойство или прогонване на видове, предмет на опазване в защитена зона, тъй като реализацията на ИП не е свързана с генерирането на шум, отпадъци и вредни емисии във въздуха, водата и/или почвите, които да окажат отрицателно въздействие върху структурата, функциите и природозащитните цели на защитена зона;

- нарушаване кохерентността между съседни защитени зони, предвид обстоятелството, че имота е разположен в територия с реализирани планове и установени транспортно-комуникационна система и инженерни мрежи;

- нарушаване целостта и целите на опазване на защитената зона, тъй като ИП ще се реализира в урбанизирана територия и не се предполага възникване на отрицателно въздействие върху структурата, функциите и природозащитните цели на защитена зона;

- възникване на отрицателен кумулативен ефект върху защитените зони, при реализацията му в комбинация с други в района на въздействие инвестиционни предложения, планове, програми, проекти. Спецификата на ИП не предполага кумулиране с други инвестиционни предложения, планове, програми, проекти.

В тази връзка на основание чл.2, ал.2 от *Наредбата за ОС* Ви уведомявам, че за така заявеното ИП: „Полагане на кабелна линия 1 кV от табло ниско напрежение от съществуващ кабелен разпределителен шкаф пред УПИ XIV, кв. 142 по плана на гр. Бургас до ново електромерно табло /ЕТ/ до фасадата на жилищна сграда с магазини в ПИ с идентификатор



гр. Бургас, к-с Лазур, ул. „Перушица“ 67, ет.3, п.к.388
Тел: +359 56 813205, Факс: +359 56 813 200
e-mail: riosvbs@unacs.bg
www.riosvbs.com



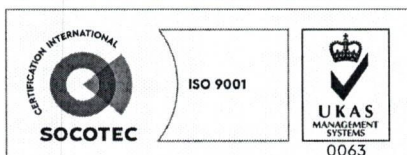
07079.653.196 по плана на гр. Бургас, община Бургас“, **преценката** на компетентния орган е, **че не е необходимо провеждане на процедура по реда на Глава втора от Наредбата за ОС.**

След извършена проверка по наличната към момента в РИОСВ-Бургас цифрова информация и модели за разпространение на дюнни природни местообитания по Черноморското крайбрежие е установено, че в терена **няма пясъчни дюни**. Настоящото произнасяне по отношение на пясъчните дюни, предвид Заповед № РД-299/29.03.2013 г. на Министъра на околната среда и водите, следва да се счита и като становище по смисъла на §25, ал.3 на Закона за устройството на Черноморското крайбрежие.

Настоящото писмо се отнася само за заявените параметри на ИП и не отменя необходимостта от получаване на съгласувания или разрешителни, предвидени в други закони и подзаконови нормативни актове.

При всички случаи на промяна в параметрите на ИП или на някои от обстоятелствата, при които е издадено настоящото писмо, възложителят е длъжен да уведоми незабавно РИОСВ-Бургас за промените.

ПАВЕЛ МАРИНОВ
Директор на РИОСВ-Бургас



гр. Бургас, к-с Лазур, ул. „Перушица“ 67, ет.3, п.к.388
Тел: +359 56 813205, Факс: +359 56 813 200
e-mail: riosvbs@unacs.bg
www.riosvbs.com

