



## РЕПУБЛИКА БЪЛГАРИЯ

Министерство на околната среда и водите

Регионална инспекция по околната среда и водите - Бургас

ИЗХ. № ПД-2901(2)  
ГР. БУРГАС 18. 11. 2022

ДО  
„КРАПФ ИМОТИ“ ООД  
БУЛ. „ВИТОША“ №139, ВХ.Б, ЕТ.1

РАЙОН ТРИАДИЦА  
ГР. СОФИЯ

КОПИЕ ДО  
ОБЩИНА СОЗОПОЛ

**Относно:** Инвестиционно предложение /ИП/: „Промяна по време на строителство за обект в ПИ 67800.7.123 по КККР на гр. Созопол, община Созопол“ с възложител: „КРАПФ имоти“ ООД

Във връзка с Ваше уведомление с вх. № ПД-2901/28.09.2022 г. в РИОСВ-Бургас за горесцитираното ИП, което приемам като уведомление по чл. 10. ал. 1 от Наредбата за условията и реда за извършване на оценка за съвместимостта на планове, програми, проекти и инвестиционни предложения с предмета и целите на опазване на защитените зони - Наредбата за ОС и допълнително внесената информация с вх. № ПД-2901/28.10.2022 г., на основание чл. 6а, т. 2 от същата Наредба, Ви уведомявам за следното:

ИП: „Промяна по време на строителство за обект в ПИ 67800.7.123 по КККР на гр. Созопол, община Созопол“, попада в обхвата на чл. 2, ал. 2 от Наредбата за ОС.

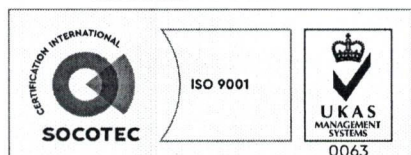
За обект „Три вилни сгради със стаи за отдаване под наем и кафе аперитив“ е издадено разрешение за строеж № 274/12.09.2007 г. от гл. архитект на община Созопол, влязло в сила на 26.03.2008 г., с презаверка за промяна по време на строителство от 2009 г., допълнение за въвеждане на поэтапно строителство от 2010 г. и отразена забележка за презаверка от 27.02.2021 г. За сградата е съставен Акт обр. 14 за приемане на конструкцията от 20.01.2010 г.

С проекта за преработка по време на строителство се предвижда:

- Промяна във функционалното разпределение на съществуващата сграда, без да се засяга конструкцията.

- Отпадане на другите две сгради, предвидени с първоначалния проект.
- Изграждане на басейн.
- Изграждане на гараж.

Посочените по-горе дейности, свързани с реализацията на ИП, **не попадат** в позициите на Приложения № 1 и 2, съответно към чл. 92 и чл. 93 от Закона за опазване на околната среда (ЗООС) и **не подлежат** на регламентираните с глава шеста от ЗООС процедури по преценяване на необходимостта от извършване на екологична оценка и/или



гр. Бургас, к-с Лазур, ул. „Перушица“ 67, ет.3, п.к.388  
Тел: +359 56 813205, Факс: +359 56 813 200  
e-mail: [riosvbs@unacs.bg](mailto:riosvbs@unacs.bg)  
[www.riosvbs.com](http://www.riosvbs.com)





оценка на въздействието върху околната среда, задължителна екологична оценка и/или оценка на въздействието върху околната среда.

Съгласно представената скица от Служба по геодезия, картография и кадастър - гр. Бургас № 15-1118259 - 27.09.2022 г. имот с идентификатор 67800.7.123 по КККР на гр. Созопол, община Созопол е с площ 1 444 м<sup>2</sup> с трайно предназначение на територията – урбанизирана и НТП-за вилна сграда.

Теренът, предвиден за реализация на ИП, *не попада* в границите на защитени територии по смисъла на Закона за защитените територии. *Попада* в границите на защитена зона за опазване на дивите птици с код BG0002077 „Бакърлъка”, определена по смисъла на чл.6, ал.1, т. 3 и т. 4 от Закона за биологично разнообразие и обявена със Заповед № РД-530/26.05.2010 г (обн., ДВ бр.49/2010 г.) и Заповед № РД-563/22.07.2014 г. за поправка на очевидна фактическа грешка в Заповедта за обявяване (ДВ, бр.67/2014 г.) и двете на министъра на околната среда и водите.

При извършената проверка за допустимост по смисъла на чл.12, ал. 2 и ал.3, във връзка с чл.2, ал.2 от Наредбата за ОС се установи, че предвиденото ИП е допустимо спрямо:

- режимът на защитена зона BG0002077 „Бакърлъка”, определен със заповедта по чл.12, ал.6 от ЗБР.

С оглед гореизложеното, отчитайки местоположението /урегулиран имот с реализирано строителство/, обема и характера /промяна по време на строителство/ на заявеното ИП, при реализацията му **няма вероятност от отрицателно въздействие** върху защитена зона с код BG0002077 „Бакърлъка” от мрежата Натура 2000, по отношение на:

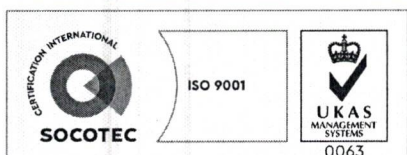
- пряко или косвено унищожаване, увреждане или фрагментиране на местообитания на видове птици, предмет на опазване в защитената зона, тъй като с реализацията му се засяга урбанизирана, антропогенно повлияна територия;

- трансформация на местообитания на видове, безпокойство или прогонване на видове, предмет на опазване в защитена зона, тъй като реализацията на ИП не е свързана с генерирането на шум, отпадъци и вредни емисии във въздуха, водата и/или почвите, които да окажат отрицателно въздействие върху структурата, функциите и природозащитните цели на защитена зона;

- нарушаване кохерентността между съседни защитени зони, предвид обстоятелството, че имота е разположен в територия с реализирани планове и установени транспортно-комуникационна система и инженерни мрежи;

- нарушаване целостта и целите на опазване на защитената зона, тъй като ИП ще се реализира в урбанизирана територия и не се предполага възникване на отрицателно въздействие върху структурата, функциите и природозащитните цели на защитена зона;

- възникване на отрицателен кумулативен ефект върху защитената зона, при реализацията му в комбинация с други в района на въздействие инвестиционни предложения, планове, програми, проекти, тъй като територията, предмет на ИП, е разгледана и оценена в проведената процедура по реда на Глава шеста от ЗООС и чл.31 от ЗБР на ОУП на община Созопол, за които е издадено Становище по екологична оценка № 2-2/2014 г., с което е съгласувано Изменението на ОУП на община Созопол. Чрез описаната процедура по екологична оценка е извършена оценка за степента на въздействие на ОУП върху защитена зона с код BG0002077 „Бакърлъка”, като заключението на оценката е, че прилагането на ОУП няма да доведе до значително отрицателно въздействие върху предмета и целите на опазване на гореописаните защитени зони.



гр. Бургас, к-с Лазур, ул. „Перушица” 67, ет.3, п.к.388  
Тел: +359 56 813205, Факс: +359 56 813 200  
e-mail: [riosvbs@unacs.bg](mailto:riosvbs@unacs.bg)  
[www.riosvbs.com](http://www.riosvbs.com)



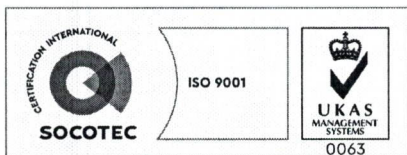
В тази връзка на основание чл.2, ал.2 от *Наредбата за ОС* Ви уведомявам, че за така заявеното ИП: „Промяна по време на строителство за обект в ПИ 67800.7.123 по КККР на гр. Созопол, община Созопол“ **преценката** на компетентния орган е, че **не е необходимо провеждане на процедура по реда на Глава втора от Наредбата за ОС.**

След извършена проверка по наличната към момента в РИОСВ-Бургас цифрова информация и модели за разпространение на дюнни природни местообитания по Черноморското крайбрежие е установено, че в терена **няма пясъчни дюни**. Настоящото становище по отношение на пясъчните дюни, предвид Заповед № РД-299/29.03.2013г. на Министъра на околната среда и водите, следва да се счита и като становище по смисъла на §25, ал. 3 на Закона за устройството на Черноморското крайбрежие.

*Настоящото писмо се отнася само за заявените параметри на ИП и не отменя необходимостта от получаване на съгласувания или разрешителни, предвидени в други закони и подзаконови нормативни актове.*

*При всички случаи на промяна в параметрите на ИП или на някои от обстоятелствата, при които е издадено настоящото писмо, възложителят е длъжен да уведоми незабавно РИОСВ-Бургас за промените.*

**ПАВЕЛ МАРИНОВ**  
ДИРЕКТОР НА РИОСВ-Бургас



гр. Бургас, к-с Лазур, ул. „Перушица“ 67, ет.3, п.к.388  
Тел: +359 56 813205, Факс: +359 56 813 200  
e-mail: [riosvbs@unacs.bg](mailto:riosvbs@unacs.bg)  
[www.riosvbs.com](http://www.riosvbs.com)

