



РЕПУБЛИКА БЪЛГАРИЯ

Министерство на околната среда и водите

Регионална инспекция по околната среда и водите - Бургас

ИЗХ. № ПД-2908(3)

ГР. БУРГАС 15. 11. 2022

ДО

ОБЩИНА НЕСЕБЪР

УЛ. „ЕДЕЛВАЙС“ № 10

ГР. НЕСЕБЪР

КОПИЕ ДО

БАСЕЙНОВА ДИРЕКЦИЯ „ЧЕРНОМОРСКИ РАЙОН“

Относно: Инвестиционно предложение „Реконструкция на плочест водосток, находящ се в кръстовището между ул. „23 сепетмври“ и ул. „Бузлуджа“, с. Кошарица (ПИ с идентификатори 39164.501.448, 39164.501.452, 39164.501.451 и 39164.501.470 по КК), община Несебър“, с възложител: Община Несебър

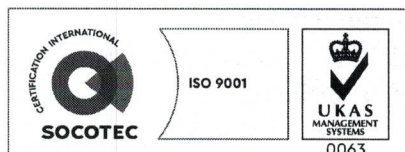
Във връзка с внесената от Вас документация с вх. № ПД-2908/2022г. в РИОСВ-Бургас за цитираното инвестиционно предложение, която приемам като уведомление по чл.10, ал.1 от Наредбата за условията и реда за извършване на оценка за съвместимостта на планове, програми, проекти и инвестиционни предложения с предмета и целите на опазване на защитените зони, наричана за краткост Наредбата за ОС и на основание чл.6а, т.2 от същата, Ви уведомявам следното:

Инвестиционно предложение „Реконструкция на плочест водосток, находящ се в кръстовището между ул. „23 сепетмври“ и ул. „Бузлуджа“, с. Кошарица (ПИ с идентификатори 39164.501.448, 39164.501.452, 39164.501.451 и 39164.501.470 по КК), община Несебър“ попада в обхвата на чл.2, ал.2 от Наредбата за ОС.

С инвестиционното предложение се предвижда реконструкция на плочест водосток, находящ се в кръстовището между ул. „23 сепетмври“ и ул. „Бузлуджа“ в с. Кошарица (ПИ с идентификатори 39164.501.448, с НТП „за второстепенна улица“, 39164.501.452, с НТП „дере“, 39164.501.451, с НТП „дере“ и 39164.501.470, с НТП „за второстепенна улица“). Съоръжението е в лошо състояние, като се наблюдават следните повреди:

- в течение на времето водата е изровила и оголила конструкцията на водостока в отвора му на единственото крило, като може да се предположи, че първоначалното ниво е било около 50 см по-високо. Това се дължи на факта, че дъното на дерето в зоната на водостока не е било облицовано /бетонирано/ и земната основа е нестабилна и податлива на ерозия и изнасяне;

- тъй като бетонната плоча на водостока и на използваните сглобяеми елементи са били без хидроизолация, в следствие на атмосферните условия арматурата е оголена и корозирала на места;



гр. Бургас, к-с Лазур, ул. „Перущица“ 67, ет.3, п.к.388

Тел: +359 56 813205, Факс: +359 56 813 200

e-mail: riosvbs@unacs.bg

www.riosvbs.com



- поради липса на крила на водостока, откосите са се свлекли и запущват частично отвора на водостока.

За целта на инвестиционното предложение се предвиждат следните дейности:

- изграждане на две крила при оттока, като дължината им ще е по 4 м, като при водостока разстоянието между тях е равно на отвора му, но при далечните им краища се раздалечават. Преди изпълнението на изкопните работи за новите крила, съществуващите откоси трябва да се преоформят, с цел да се разшири коритото на дерето;

- изграждане на нова подпорна стена при втока и облицоване на съществуващата, като пред нея се изпълнява друга подпорна стена;

- бетониране на дъното на дерето, в отвора му и при втока и оттока, като по този начин се покрият изровените основи на водостока и се свързват конструктивно новите крила /подпорни стени/;

- изпълнение на обратен насип зад новите крила. Степента на уплътнението му трябва да позволи надеждно изграждане на фундамент за пешеходния мост;

- почистване на зоната на покривната плоча в зоната на банкета и изпълнение на изравнителна шпакловка или замазка, мазана хидроизолация и върху тях бетонова плоча за пешеходен мост;

- измазване на оголената армировка от долната част на плочата;

- разчистване на насипа при банкета откъм втока и изпълнение на стоманобетонен ивичен фундамент върху зидарията. Това се налага поради състоянието на банкета, което не позволява монтаж на еластична предпазна ограда и факта, че колчетата на оградата не може да се монтират върху каменната зидария;


- монтиране на еластична предпазна ограда върху ивичния фундамент, както и върху бетоновата покривна плоча на водостока;

- осигурява се пешеходен достъп над отвора на дерето, като за целта се изгражда армирана бетонова плоча за пешеходно движение, която в краищата стъпва върху два ивични бетонови фундаменти, а в средата върху издадената конструкция на водостока.

На основание чл. 4а от Наредбата за условията и реда за извършване на оценка на въздействието върху околната среда (НУРИОВОС) е изискано становище от Басейнова Дирекция „Черноморски район“ (БДЧР). Съгласно писмо на БДЧР с изх. № 05-10-908(А1)/31.10.2022 г. (вх. № ПД-2908/31.10.2022 г.), инвестиционното предложение, което ще се реализира е **допустимо** спрямо заложените в Плана за управление на речните басейни (ПУРБ) и в Плана за управление на риск от наводнения (ПУРН) цели и мерки, при спазване на предвидените мерки, законови изисквания и условията, заложи в цитираното становище.

Посочените по-горе дейности, свързани с реализация на инвестиционното предложение не попадат в позициите на Приложения № 1 и 2, съответно към чл. 92 и чл. 93 от Закона за опазване на околната среда (ЗООС) и не подлежат на регламентираните с Глава шеста от ЗООС процедури по преценяване на необходимостта от извършване на екологична оценка и/или оценка на въздействието върху околната среда, задължителна екологична оценка и/или оценка на въздействието върху околната среда.

ПИ с идентификатори 39164.501.448, 39164.501.452, 39164.501.451 и 39164.501.470, с. Кошарица, общ. Несебър не попадат в границите на защитена територия по смисъла на Закона за защитените територии. **Попадат** в границите на защитена зона по смисъла на Закона за биологичното разнообразие (Натура 2000) - BG0002043 „Емине” за



гр. Бургас, к-с Лазур, ул. „Перущица” 67, ет.3, п.к.388
Тел: +359 56 813205, Факс: +359 56 813 200
e-mail: riosvbs@unacs.bg
www.riosvbs.com



опазване на дивите птици, обявена със Заповед № РД-560/21.08.2009 г. на министъра на околната среда и водите (ДВ, бр. 69/2009 г.), изм. със Заповед №РД-76/28.01.2013 г. (ДВ, бр. 10/2013 г.). При извършената проверка за допустимост по реда на чл. 12, във връзка с чл. 2, ал. 2 от Наредбата за ОС се констатира, че реализацията на инвестиционното предложение е допустима спрямо режима на защитената зона, определен със заповедта за обявяването и изменението ѝ.

С оглед гореизложеното, отчитайки местоположението на засегнатите имоти (в регулацията на с. Кошарица) и характера на настоящото инвестиционно предложение (реконструкция на съществуващ плочест водосток), считам че реализацията на инвестиционното предложение няма вероятност да окаже значително отрицателно въздействие върху посочената по-горе защитена зона. В тази връзка на основание чл.2, ал.2 от Наредбата за ОС Ви уведомявам, че преценката на компетентния орган е, **че не е необходимо провеждане на процедура по реда на Глава втора от Наредбата за ОС.**

Обръщаме, Ви внимание:

Инвестиционното предложение следва да се реализира, при спазване на мерките, законовите изисквания и условията, заложи в становище с изх. № 05-10-909(А1)/28.10.2022 г. на БДЧР, коние от което се предоставя с настоящото писмо.


Приложение: Становище с изх. № 05-10-908(А1)/31.10.2022 г. на БДЧР-Варна.

Настоящото писмо се отнася само за заявените параметри на инвестиционното предложение и не отменя необходимостта от получаване на съгласувания или разрешителни, предвидени в други закони и подзаконови нормативни актове.

При всички случаи на промяна в параметрите на инвестиционното предложение или на някои от обстоятелствата, при които е издадено настоящото писмо възложителят е длъжен да уведоми незабавно РИОСВ-Бургас за промените.

ПАВЕЛ МАРИНОВ

Директор на РИОСВ – Бургас



гр. Бургас, к-с Лазур, ул. „Перушица” 67, ет.3, п.к.388
Тел: +359 56 813205, Факс: +359 56 813 200
e-mail: riosvbs@unacs.bg
www.riosvbs.com

