



## РЕПУБЛИКА БЪЛГАРИЯ

### Министерство на околната среда и водите

#### Регионална инспекция по околната среда и водите - Бургас

ИЗХ. № ПД-3078 /1/

ГР. БУРГАС

11. 11. 2022

ДО

„ЕЛЕКТРОРАЗПРЕДЕЛЕНИЕ ЮГ” ЕАД

ГР. ПЛОВДИВ, УЛ. „ХРИСТО Г. ДАНОВ” № 37

КОПИЕ ДО

ОБЩИНА БУРГАС

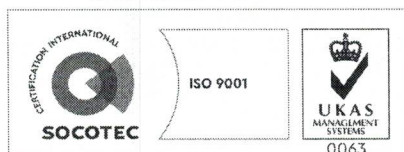
ОТНОСНО: инвестиционно предложение „Кабелна линия НН от съществуваща кабелна разпределителна касета /РК/, монтирана на ул. „Ген. Гурко“ №47, ЦГЧ, град Бургас до ново електромерно табло, монтирано на границата на ПИ с идентификатор 07079.608.152 по КК на град Бургас, община Бургас /УПИ XVI, кв. 119 по плана на град Бургас/“, с възложител „ЕЛЕКТРОРАЗПРЕДЕЛЕНИЕ ЮГ” ЕАД

Във връзка с внесената от Вас документация с вх. № ПД-3078/2022 г. в РИОСВ-Бургас за инвестиционното предложение, която приемам като уведомление по чл. 10, ал. 1 от Наредбата за условията и реда за извършване на оценка за съвместимостта на планове, програми, проекти и инвестиционни предложения с предмета и целите на опазване на защитените зони - *Наредбата за ОС*, на основание чл. 6а, т. 2 от същата Наредба, Ви уведомявам за следното:

Инвестиционно предложение „Кабелна линия НН от съществуваща кабелна разпределителна касета /РК/, монтирана на ул. „Ген. Гурко“ №47, ЦГЧ, град Бургас до ново електромерно табло, монтирано на границата на ПИ с идентификатор 07079.608.152 по КК на град Бургас, община Бургас /УПИ XVI, кв. 119 по плана на град Бургас/“, попада в обхвата на чл. 2, ал. 2 от Наредбата за ОС.

За обекта, предмет на настоящото електроснабдяване Директорът на РИОСВ-Бургас е издал писмо с изх. № ПД-2565(1)/22.10.2019 г. за „Изграждане на жилищна сграда в УПИ VI-1072, кв. 119 по плана на град Бургас, община Бургас /ПИ с идентификатор 07079.608.152 по КК на град Бургас/, с което е определил, че предложението не попада в позициите на Приложения № 1 и 2, съответно към чл. 92 и чл. 93 от Закона за опазване на околната среда и не подлежи на регламентираните с Глава шеста от Закона процедури по преценяване на необходимостта от извършване на екологична оценка и/или оценка на въздействието върху околната среда, задължителна екологична оценка и/или оценка на въздействието върху околната среда, и че не е необходимо провеждане на процедура по реда на Глава втора от Наредбата за ОС.

С писмо с изх. № ПД-2565(5)/29.09.2020г., Директорът на РИОСВ-Бургас е съгласувал изменение и допълнение на инвестиционно предложение „Изграждане на жилищна сграда в УПИ VI-1072, кв. 119 по плана на град Бургас, община Бургас /ПИ с идентификатор 07079.608.152 по КК на град Бургас/, с което е определил, че предложението не попада в



гр. Бургас, к-с Лазур, ул. „Перушица” 67, ет.3, п.к.388

Тел: +359 56 813205, Факс: +359 56 813 200

e-mail: [riosvbs@unacs.bg](mailto:riosvbs@unacs.bg)

[www.riosvbs.com](http://www.riosvbs.com)





позициите на Приложения № 1 и 2, съответно към чл. 92 и чл. 93 от Закона за опазване на околната среда и не подлежи на регламентираните с Глава шеста от Закона процедури по преценяване на необходимостта от извършване на екологична оценка и/или оценка на въздействието върху околната среда, задължителна екологична оценка и/или оценка на въздействието върху околната среда, и че не е необходимо провеждане на процедура по реда на Глава втора от Наредбата за ОС.

За обект: „Жилищна сграда и допълващо застрояване: гараж и покриване на платформа за автомобили с височина 2.20м, сградни ВиК връзки в ПИ с идентификатор 07079.608.152 по КК на град Бургас, община Бургас /УПИ XVI, кв. 119 по плана на град Бургас/“, е издадено Разрешение за строеж № П-77/08.12.2020г. от гл. архитект на Община Бургас.

С настоящото предложение се предвижда електрозахранване на жилищната сграда в УПИ VI-1072, кв. 119 по плана на град Бургас, община Бургас /ПИ с идентификатор 07079.608.152 по КК на град Бургас/. От съществуваща кабелна разпределителна касета /РК/, монтирана на ул. „Ген. Гурко“ № 47, ЦГЧ, град Бургас ще се положи подземна кабелна линия ниско напрежение, тип NAY2Y-J 4x95 кв. мм до ново електромерно табло на границата на ПИ с идентификатор 07079.608.152 по КК на град Бургас, община Бургас /УПИ XVI, кв. 119 по плана на град Бургас/. Кабелното трасе ще е изцяло в сервитута на ПИ с идентификатор 07079.608.301 по КК – за второстепенна улица.

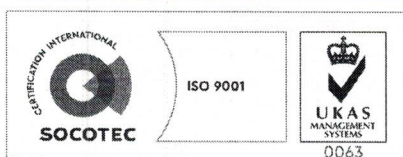
Съгласно представен Договор № 4483759 от 30.12.2021г. за присъединяване на обекти към клиенти на електроразпределителната мрежа на „ЕЛЕКТРОРАЗПРЕДЕЛЕНИЕ ЮГ“ ЕАД, мястото на присъединяване към точка от конструкцията на съществуващата електроразпределителна мрежа: Съществуваща разпределителна касета /РК/, монтирана на ул. „Ген. Гурко“ №47, трафпост „Болница Бургас“, извод СН „Пеликан“, подстанция „Славейков“.

Посочените по-горе дейности, свързани с реализацията на настоящото инвестиционно предложение не попадат в позициите на Приложения № 1 и 2, съответно към чл. 92 и чл. 93 от Закона за опазване на околната среда и не подлежат на регламентираните с Глава шеста от Закона процедури по преценяване на необходимостта от извършване на екологична оценка и/или оценка на въздействието върху околната среда, задължителна екологична оценка и/или оценка на въздействието върху околната среда.

Елементите на инвестиционното предложение (кабелна линия, ново ЕТ) не попадат в границите на защитени територии, определени по реда на Закона за защитените територии и в защитени зони по смисъла на Закона за биологичното разнообразие (Натура 2000 места). Най-близко (на 1,445 км) е разположена защитена зона BG0000270 „Атанасовско езеро“ за опазване на дивите птици, обявена със Заповед № РД-839/2008 г. (ДВ, бр. 108/2008 г.), изменена и допълнена със Заповед № РД-309/31.03.2021 г. за опазване на дивите птици и за опазване на природните местообитания и на дивата флора и фауна (ДВ, бр. 48/08.06.2021 г.) и двете на министъра на околната среда и водите.

Предвид гореизложеното, отчитайки местоположението (в населено място, извън защитени зони) и характера на инвестиционното предложение (инженерна инфраструктура), считам че при реализацията му, няма вероятност от значително отрицателно въздействие върху цитираната защитена зона. В тази връзка на основание чл. 2, ал. 2 от *Наредбата за ОС* Ви уведомявам, че преценката на компетентния орган е, че **не е необходимо провеждане на процедура по реда на Глава втора от Наредбата за ОС.**

След проверка по наличната към момента в РИОСВ-Бургас цифрова информация и модели за разпространение на дюни природни местообитания по Черноморското крайбрежие, Ви уведомявам, че не се засяга площ с характеристика на пясъчни дюни.



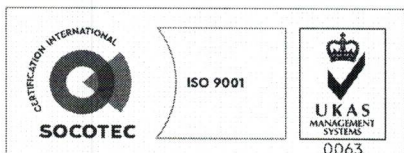
Цитираното становище, предвид Заповед № РД-299/29.03.2013г. на Министъра на околната среда и водите, следва да се счита и като становище по смисъла на §25, ал. 3 на Закона за устройство на Черноморското крайбрежие.

*Настоящото писмо се отнася само за заявените параметри на инвестиционното предложение и не отменя необходимостта от получаване на съгласувания или разрешителни, предвидени в други закони и подзаконови нормативни актове.*

*При всички случаи на промяна в параметрите на инвестиционното предложение или на някои от обстоятелствата, при които е издадено настоящото писмо, възложителят е длъжен да уведоми незабавно РИОСВ-Бургас за промените.*

**ПАВЕЛ МАРИНОВ**

Директор на РИОСВ-Бургас



гр. Бургас, к-с Лазур, ул. „Перушица” 67, ет.3, п.к.388  
Тел: +359 56 813205, Факс: +359 56 813 200  
e-mail: [riosvbs@unacs.bg](mailto:riosvbs@unacs.bg)  
[www.riosvbs.com](http://www.riosvbs.com)

