



РЕПУБЛИКА БЪЛГАРИЯ

Министерство на околната среда и водите

Регионална инспекция по околната среда и водите - Бургас

ИЗХ. № ПД-3027 (2)
ГР. БУРГАС 10.11.2022

ДО
„АТ МЕНИДЖМЪНТ“ ООД
УЛ. „СЛИВНИЦА“ № 21 ЕТ.1
ГР. БУРГАС

КОПИЕ ДО
ОБЩИНА СОЗОПОЛ

Относно: Инвестиционно предложение /ИП/: „Изграждане на жилищна сграда в поземлен имот с идентификатор 67800.503.300 по КККР на гр. Созопол, м. „Мисаря“, (УПИ I-1394, кв. 107, по плана на гр. Созопол), община Созопол” с възложител: „АТ Мениджмънт“ ООД

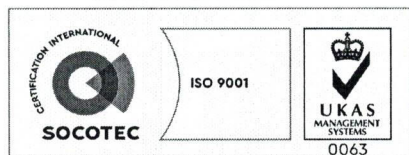
Във връзка с Ваше уведомление с вх. № ПД-3027/07.10.2022 г. в РИОСВ-Бургас за горещитираното ИП, което приемам като уведомление по чл. 10. ал. 1 от Наредбата за условията и реда за извършване на оценка за съвместимостта на планове, програми, проекти и инвестиционни предложения с предмета и целите на опазване на защитените зони - Наредбата за ОС и допълнително внесената информация с вх. № ПД-3027/26.10.2022 г., на основание чл. 6а, т. 2 от същата Наредба, Ви уведомявам за следното:

ИП: „Изграждане на жилищна сграда в поземлен имот с идентификатор 67800.503.300 по КККР на гр. Созопол, м. „Мисаря“, (УПИ I-1394, кв. 107, по плана на гр. Созопол), община Созопол“, попада в обхвата на чл. 2, ал. 2 от Наредбата за ОС.

ИП е свързано със строителство на жилищна сграда в поземлен имот с идентификатор 67800.503.300 по КККР на гр. Созопол, м. „Мисаря“, община Созопол. В района има съществуваща техническа инфраструктура, към която ще бъде присъединена сградата.

За имотът има издадена виза от главния архитект на община Созопол, върху скица № 122/24.08.2022 г., издадена от общинска администрация - Созопол за проучване и проектиране на жилищна сграда и допълващо застрояване, с параметри на застрояване за устройствена зона ЖМ – жилищна зона с малка височина, съгласно ЦЗРП в кв. „Мисаря“, както следва: макс. плътност на застрояване 50%, Кинт макс=2.3, Позел.мин 40%, етажи – 3 до 10 м с кота било макс. с 3.0 м над кота корниз. Визата е съгласувана с експлоатационните дружества „ВиК“ ЕАД, гр. Бургас и „Електроразпределение Юг“ ЕАД.

Реализацията на ИП не попада в позициите на Приложения № 1 и 2, съответно към чл. 92 и чл. 93 от Закона за опазване на околната среда (ЗООС) и не подлежат на регламентираните с глава шеста от ЗООС процедури по преценяване на необходимостта от извършване на екологична оценка и/или оценка на въздействието върху околната среда, задължителна екологична оценка и/или оценка на въздействието върху околната среда.



гр. Бургас, к-с Лазур, ул. „Перушица“ 67, ет.3, п.к.388
Тел: +359 56 813205, Факс: +359 56 813 200
e-mail: riosvbs@unacs.bg
www.riosvbs.com



Имот с идентификатор 67800.503.300 по КККР на гр. Созопол, м. „Мисаря“, (УПИ I-1394, кв. 107, по плана на гр. Созопол), община Созопол **не попада** в границите на защитени територии по смисъла на Закона за защитените територии. **Попада** в границите на защитена зона за опазване на дивите птици с код BG0002077 „Бакърлъка“, определена по смисъла на чл.6, ал.1, т. 3 и т. 4 от Закона за биологично разнообразие, обявена със Заповед № РД-530/26.05.2010 г (обн., ДВ бр.49/2010 г.) и Заповед № РД-563/22.07.2014 г. за поправка на очевидна фактическа грешка в Заповедта за обявяване (ДВ, бр.67/2014 г.) и двете на министъра на околната среда и водите.

При извършената проверка за допустимост по смисъла на чл.12, ал. 2 и ал.3, във връзка с чл.2, ал.2 от Наредбата за ОС се установи, че предвиденото ИП е допустимо спрямо:

- режимът на защитена зона BG0002077 „Бакърлъка“, определен със заповедта по чл.12, ал.6 от ЗБР.

С оглед гореизложеното, отчитайки местоположението /урегулиран имот/, обема и характера /изграждане на жилищна сграда/ на заявеното ИП, при реализацията му **няма вероятност от отрицателно въздействие** върху защитена зона с код BG0002077 „Бакърлъка“ от мрежата Натура 2000, по отношение на:

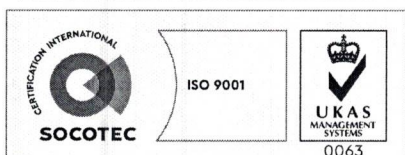
- пряко или косвено унищожаване, увреждане или фрагментиране на местообитания на видове птици, предмет на опазване в защитената зона, тъй като с реализацията му се засяга урбанизирана територия и в тази връзка реализацията на ИП няма да доведе до значителни изменения, които да окажат сериозни отрицателни въздействия върху местообитанията на видове птици, предмет на опазване в зоната;

- трансформация на местообитания на видове, безпокойство или прогонване на видове, предмет на опазване в защитена зона, тъй като реализацията на ИП не е свързана с генерирането на шум, отпадъци и вредни емисии във въздуха, водата и/или почвите, които да окажат отрицателно въздействие върху структурата, функциите и природозащитните цели на защитена зона;

- нарушаване кохерентността между съседни защитени зони, предвид обстоятелството, че имота е разположен в територия с реализирани планове и установени транспортно-комуникационна система и инженерни мрежи;

- нарушаване целостта и целите на опазване на защитената зона, тъй като ИП ще се реализира в урбанизирана територия и не се предполага възникване на отрицателно въздействие върху структурата, функциите и природозащитните цели на защитена зона;

- възникване на отрицателен кумулативен ефект върху защитената зона, при реализацията му в комбинация с други в района на въздействие инвестиционни предложения, планове, програми, проекти. В близост /в същото землище/ до настоящото ИП има и други процедирани ИП/ППП, основно жилищни/вилни сгради. Не се очаква възникване на отрицателен кумулативен ефект върху защитените зони, при реализацията му в комбинация с други в района на въздействие инвестиционни предложения, планове, програми, проекти, тъй като територията, предмет на ИП, е разгледана и оценена в проведената процедура по реда на Глава шеста от ЗООС и чл. 31 от ЗБР на ОУП на община Созопол, за които е издадено Становище по екологична оценка № 2-2/2014 г., с което е съгласувано Изменението на ОУП на община Созопол. Чрез описаната процедура по екологична оценка е извършена оценка за степента на въздействие на ОУП върху защитена зона с код BG0002077 „Бакърлъка“, като заключението на оценката е, че прилагането на ОУП няма да доведе до значително отрицателно въздействие върху предмета и целите на опазване на гореописаната защитена



гр. Бургас, к-с Лазур, ул. „Перущица“ 67, ет.3, п.к.388
Тел: +359 56 813205, Факс: +359 56 813 200
e-mail: riosvbs@unacs.bg
www.riosvbs.com



зона. Предвид това не се очаква с реализацията на заявеното ИП да се достигне до кумулативен ефект, които да окаже негативен ефект върху зоната, заедно с други планове, програми, инвестиционни предложения.

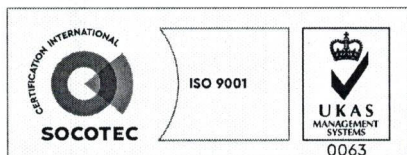
В тази връзка на основание чл.2, ал.2 от *Наредбата за ОС* Ви уведомявам, че за така заявеното ИП: „Изграждане на жилищна сграда в поземлен имот с идентификатор 67800.503.300 по КККР на гр. Созопол, м. „Мисаря“, (УПИ I-1394, кв. 107, по плана на гр. Созопол), община Созопол“ **преценката** на компетентния орган е, че **не е необходимо провеждане на процедура по реда на Глава втора от Наредбата за ОС.**

След извършена проверка по наличната към момента в РИОСВ-Бургас цифрова информация и модели за разпространение на дюнни природни местообитания по Черноморското крайбрежие е установено, че в имота **няма пясъчни дюни**. Настоящото становище по отношение на пясъчните дюни, предвид Заповед № РД-299/29.03.2013г. на Министъра на околната среда и водите, следва да се счита и като становище по смисъла на §25, ал. 3 на Закона за устройството на Черноморското крайбрежие.

Настоящото писмо се отнася само за заявените параметри на ИП и не отменя необходимостта от получаване на съгласувания или разрешителни, предвидени в други закони и подзаконовни нормативни актове.

При всички случаи на промяна в параметрите на ИП или на някои от обстоятелствата, при които е издадено настоящото писмо, възложителят е длъжен да уведоми незабавно РИОСВ-Бургас за промените.

ПАВЕЛ МАРИНОВ
Директор на РИОСВ-Бургас



гр. Бургас, к-с Лазур, ул. „Перущица“ 67, ет.3, п.к.388
Тел: +359 56 813205, Факс: +359 56 813 200
e-mail: riosvbs@unacs.bg
www.riosvbs.com

