



РЕПУБЛИКА БЪЛГАРИЯ

Министерство на околната среда и водите

Регионална инспекция по околната среда и водите - Бургас

ИЗХ. № ПД-3073(11) 08-11- 2022
ГР. БУРГАС

ДО
„ЕЛЕКТРОРАЗПРЕДЕЛЕНИЕ ЮГ“ ЕАД
КЕЦ БУРГАС
УЛ. „АЛЕКСАНДРОВСКА“ № 1
ГР. БУРГАС

На Ваш Изх. № 59645/12.10.2022 г.

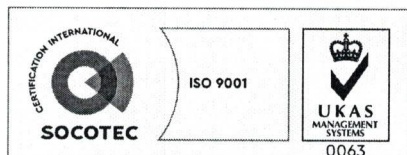
КОПИЕ ДО
ОБЩИНА БУРГАС

Относно: Инвестиционно предложение /ИП/ „Кабел ниско напрежение от съществуващ кабелен разпределителен шкаф /КРШ/, монтиран на ул. „Апостол Карамитев“ №10, ЦГЧ, гр. Бургас до ново електромерно табло, монтирано в УПИ III-607, кв. 49 по плана на гр. Бургас, община Бургас /ПИ с идентификатор 07079.610.115 по КК на гр. Бургас/“, с възложител: „ЕЛЕКТРОРАЗПРЕДЕЛЕНИЕ ЮГ“ ЕАД

Във връзка с Ваше уведомление с вх. № ПД-3073/13.10.2022 г. в РИОСВ-Бургас за горещитираното ИП, което приемам като уведомление по чл. 10. ал. 1 от Наредбата за условията и реда за извършване на оценка за съвместимостта на планове, програми, проекти и инвестиционни предложения с предмета и целите на опазване на защитените зони - Наредбата за ОС, на основание чл. 6а, т. 2 от същата Наредба, Ви уведомявам за следното:

ИП: „Кабел ниско напрежение от съществуващ кабелен разпределителен шкаф /КРШ/, монтиран на ул. „Апостол Карамитев“ №10, ЦГЧ, гр. Бургас до ново електромерно табло, монтирано в УПИ III-607, кв. 49 по плана на гр. Бургас, община Бургас /ПИ с идентификатор 07079.610.115 по КК на гр. Бургас/“, попада в обхвата на чл. 2, ал. 2 от Наредбата за ОС.

Директорът на РИОСВ-Бургас е издал писмо с изх. № ПД-1895(1) от 03.09.2020 г. за ИП „Изграждане на жилищна сграда в УПИ III-607, кв. 49 по плана на гр. Бургас, община Бургас /ПИ с идентификатор 07079.610.115 по КК на град Бургас/“, с възложител: „Стройконсулт“ ООД, с което е определил, че дейностите, свързани с реализация на ИП не попадат в позициите на Приложения № 1 и 2, съответно към чл. 92 и чл. 93 от Закона за опазване на околната среда и не подлежи на регламентираните с глава шеста от Закона процедури по преценяване на необходимостта от извършване на екологична оценка и/или оценка на въздействието върху околната среда, задължителна екологична оценка и/или оценка на въздействието върху околната среда и не е необходимо провеждане на процедури по Глава втора от Наредбата за ОС.



гр. Бургас, к-с Лазур, ул. „Перушица“ 67, ет.3, п.к.388
Тел: +359 56 813205, Факс: +359 56 813 200
e-mail: riosvbs@unacs.bg
www.riosvbs.com



За строеж: „Жилищна сграда с магазин за промишлени стоки в УПИ III-607, кв. 49 по плана на град Бургас, община Бургас /ПИ с идентификатор 07079.610.115 по КК на гр. Бургас/“, е издадено Разрешение за строеж № П-15/25.03.2021г. от Община Бургас.

С настоящото предложение се предвиждат дейности по полагане на нова кабелна линия ниско напрежение, тип NAY2Y-J 4x95 кв. мм до ново ЕТ, монтирано в УПИ III-607, кв. 49 по плана на гр. Бургас, община Бургас /ПИ с идентификатор 07079.610.115 по КК на гр. Бургас/.

Съгласно представен Договор № 4494837 от 08.02.2022г. за присъединяване на обекти към клиенти на електроразпределителната мрежа на „ЕЛЕКТРОРАЗПРЕДЕЛЕНИЕ ЮГ“ ЕАД, мястото на присъединяване към точка от конструкцията на съществуващата електроразпределителна мрежа: съществуващ кабелен разпределителен шкаф /КРШ/, монтиран на ул. „Апостол Карамитев“ №10, трафпост „Водна палата“, извод СН „Нов театър“, подстанция „Рибари“.

Посочените по-горе дейности, свързани с реализация на ИП, не попадат в позициите на Приложения № 1 и 2, съответно към чл. 92 и чл. 93 от Закона за опазване на околната среда и не подлежи на регламентираните с глава шеста от Закона процедури по преценяване на необходимостта от извършване на екологична оценка и/или оценка на въздействието върху околната среда, задължителна екологична оценка и/или оценка на въздействието върху околната среда.

Теренът, предвиден за реализация на ИП, **не попада** в границите на защитени територии по смисъла на Закона за защитените територии и **не попада** в границите на защитени зони по смисъла на Закона за биологичното разнообразие (Натура 2000 места). Най-близко е разположена защитена зона с код BG0000273 „Бургаско езеро“ за опазване на дивите птици, обявена със Заповед № РД-769/28.10.2008 г. (обн., ДВ, бр.102/2008 г.), изменена и допълнена със Заповед № РД-307/31.03.2021 г. за опазване на дивите птици и за опазване на природните местообитания и на дивата флора и фауна (обн. ДВ, бр.48/08.06.2021 г.) и двете на министъра на околната среда и водите.

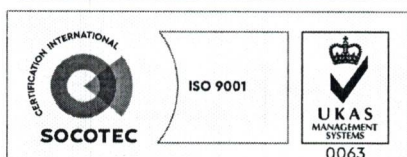
С оглед гореизложеното, отчитайки местоположението /урбанизирана територия, извън Натура 2000 места/, обема и характера /дейности по полагане на кабелна линия/ на заявеното ИП, при реализацията му **няма вероятност от отрицателно въздействие** върху най-близко разположената ЗЗ с код BG0000273 „Бургаско езеро“ от мрежата Натура 2000, **по отношение на:**

- пряко или косвено унищожаване, увреждане или фрагментиране на местообитания, природни местообитания и местообитания на растителни и животински видове, предмет на опазване в защитена зона, тъй като теренът, в които е предвидено да се реализира ИП представлява антропогенно повлияна територия, без наличие на характеристика на ландшафта от значение за видовете, предмет на опазване от мрежата Натура 2000;

- трансформация на местообитания на видове, безпокойство или прогонване на видове, предмет на опазване в най-близко разположената ЗЗ, тъй като ИП не е свързан с усвояването на допълнителни площи от нея. Теренът, предмет на ИП, е разположен на около 1,52 км от границите на зоната, което предполага, че с реализацията му не следва да се очакват промени в структурата и функциите на защитената зона;

- нарушаване целостта и целите на опазване на защитената зона, предвид обема и характера на ИП;

- нарушаване кохерентността между съседни защитени зони, тъй като реализацията на ИП не е свързана с промяна на начина на трайно ползване на терена;



гр. Бургас, к-с Лазур, ул. „Перущица“ 67, ет.3, п.к.388
Тел: +359 56 813205, Факс: +359 56 813 200
e-mail: riosvbs@unacs.bg
www.riosvbs.com



- възникване на отрицателен кумулативен ефект върху защитената зона, при реализацията му в комбинация с други одобрени в района на въздействие инвестиционни предложения, планове, програми, проекти. Спецификата на ИП не предполага кумулиране с други инвестиционни предложения, планове, програми, проекти.

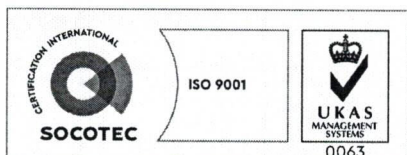
В тази връзка на основание чл.2, ал.2 от *Наредбата за ОС* Ви уведомявам, че за така заявеното ИП: „Кабел ниско напрежение от съществуващ кабелен разпределителен шкаф /КРШ/, монтиран на ул. „Апостол Карамитев“ №10, ЦГЧ, град Бургас до ново електромерно табло, монтирано в УПИ III-607, кв. 49 по плана на град Бургас, община Бургас /ПИ с идентификатор 07079.610.115 по КК на град Бургас/“ **преценката** на компетентния орган е, че **не е необходимо провеждане на процедура по реда на Глава втора от Наредбата за ОС.**

След извършена проверка по наличната към момента в РИОСВ-Бургас цифрова информация и модели за разпространение на дюнни природни местообитания по Черноморското крайбрежие е установено, че в терена **няма пясъчни дюни**. Настоящото произнасяне по отношение на пясъчните дюни, предвид Заповед № РД-299/29.03.2013г. на Министъра на околната среда и водите, следва да се счита и като становище по смисъла на §25, ал. 3 на Закона за устройството на Черноморското крайбрежие.

Настоящото писмо се отнася само за заявените параметри на ИП и не отменя необходимостта от получаване на съгласувания или разрешителни, предвидени в други закони и подзаконовни нормативни актове.

При всички случаи на промяна в параметрите на ИП или на някои от обстоятелствата, при които е издадено настоящото писмо, възложителят е длъжен да уведоми незабавно РИОСВ-Бургас за промените.

ПАВЕЛ МАРИНОВ
ДИРЕКТОР НА РИОСВ-БУРГАС



гр. Бургас, к-с Лазур, ул. „Перушица“ 67, ет.3, п.к.388
Тел: +359 56 813205, Факс: +359 56 813 200
e-mail: riosvbs@unacs.bg
www.riosvbs.com

