



РЕПУБЛИКА БЪЛГАРИЯ

Министерство на околната среда и водите

Регионална инспекция по околната среда и водите - Бургас

ИЗХ. № ПД-2876(1)
ГР. БУРГАС 18.10.2022

ДО
„ЕЛЕКТРОРАЗПРЕДЕЛЕНИЕ ЮГ“ ЕАД
УЛ. „ХРИСТО ДАНОВ“ № 37
ГР. ПЛОВДИВ

На ваш изх. № 55029/26.09.2022 г.

КОПИЕ ДО
ОБЩИНА БУРГАС

Относно: Инвестиционно предложение /ИП/: „КНН от съществуващ КРШ на границата на ПИ 07079.820.70 до ново електромерно табло в ПИ 07079.820.1560, УПИ II-1560, кв.34 по плана на кв. „Сарафово“, гр. Бургас за захранване на жилищна сграда в същия имот“, с възложители: „Електроразпределение Юг“ ЕАД

Във връзка с Ваше уведомление с вх. № ПД-2876/26.09.2022 г. в РИОСВ-Бургас за горещитираното ИП, което приемам като уведомление по чл. 10. ал. 1 от Наредбата за условията и реда за извършване на оценка за съвместимостта на планове, програми, проекти и инвестиционни предложения с предмета и целите на опазване на защитените зони - Наредбата за ОС, на основание чл. 6а, т. 2 от същата Наредба, Ви уведомявам за следното:

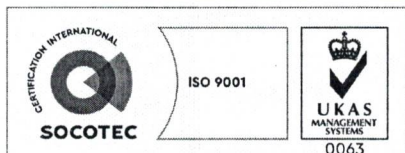
ИП: „КНН от съществуващ КРШ на границата на ПИ 07079.820.70 до ново електромерно табло в ПИ 07079.820.1560, УПИ II-1560, кв.34 по плана на кв. „Сарафово“, гр. Бургас за захранване на жилищна сграда в същия имот“, попада в обхвата на чл. 2, ал. 2 от Наредбата за ОС.

Предвижда се външно ел. захранване на жилищна сграда в ПИ 07079.820.1560, УПИ II-1560, кв.34 по плана на кв. „Сарафово“.

Ще се монтира ново електромерно табло за 29 броя монофазни електромери и 1 бр. трифазен електромер, който ще се захранва с кабел 1kV, тип NAY2Y-J 4x240mm² от съществуващ кабелен разпределителен шкаф пред ПИ: 07079.820.70.

Трасето на кабела минава през имоти: 07079.820.919 - за второстепенна улица; 07079.820.927 - за второстепенна улица; 07079.820.928 - за второстепенна улица; 07079.820.1560 - за средно застрояване.

Директорът на РИОСВ-Бургас е издал писмо с изх. № ПД-1484/17.06.2021 г., с което е определил, че инвестиционно предложение „Изграждане на многофамилна жилищна сграда в



гр. Бургас, к-с Лазур, ул. „Перушица“ 67, ет.3, п.к.388
Тел: +359 56 813205, Факс: +359 56 813 200
e-mail: riosvbs@unacs.bg
www.riosvbs.com



УПИ II-1560, кв.34 по плана на кв. „Сарафово“, гр. Бургас“ не подлежи на процедури по реда на Глава шеста от Закона за опазване на околната среда /ЗООС/ и по реда на Глава втора от Наредбата за ОС. За същото има издадено Разрешение за строеж № И-39/17.06.21 г.

Дейностите, свързани с реализацията на ИП, не попадат в позициите на Приложения № 1 и 2, съответно към чл. 92 и чл. 93 от Закона за опазване на околната среда и не подлежат на процедури по реда на Глава шеста от ЗООС (преценяване на необходимостта от извършване на екологична оценка и/или оценка на въздействието върху околната среда, задължителна екологична оценка и/или задължителна оценка на въздействието върху околната среда).

Теренът, предвиден за реализация на ИП, **не попада** в границите на защитени територии по смисъла на Закона за защитените територии и не **попада** в границите на защитени зони по смисъла на Закона за биологичното разнообразие (Натура 2000 места). Най-близко разположена е защитена зона с код BG0000270 „Атанасовско езеро“ за опазване на дивите птици, обявена със Заповед № РД-839/2008 г. (ДВ, бр. 108/2008 г.), изменена и допълнена със Заповед № РД-309/31.03.2021 г. за опазване на дивите птици и за опазване на природните местообитания и на дивата флора и фауна (ДВ, бр. 48/08.06.2021г.) и двете на министъра на околната среда и водите.

С оглед гореизложеното, отчитайки местоположението /урбанизирана територия в населено място/, обема и характера /изграждане на Кабел НН/ на заявеното ИП, при реализацията му **няма вероятност от отрицателно въздействие** върху най-близко разположената защитена зона с код BG0000270 „Атанасовско езеро“ от мрежата Натура 2000, по отношение на:

- пряко или косвено унищожаване, увреждане или фрагментиране на природни местообитания и местообитания на видове, вкл. птици, предмет на опазване в защитена зона, тъй като теренът, предмет на ИП, не попада в границите на Екологичната мрежа Натура 2000 и не представлява природни местообитания и местообитания на видове, предмет на опазване в близко разположената защитена зона;

- трансформация на местообитания на видове, безпокойство или прогонване на видове, предмет на опазване в защитената зона, предвид обстоятелството, че всички дейности по време на изграждане на обекта ще се осъществяват в границите на населено място;

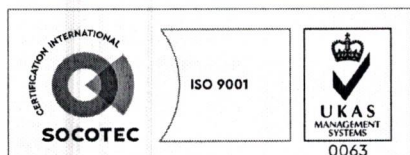
- нарушаване целостта и целите на опазване на защитената зона, тъй като ИП ще се реализира в урбанизирана територия и не се предполага възникване на отрицателно въздействие върху структурата, функциите и природозащитните цели на защитена зона;

- нарушаване кохерентността между съседни защитени зони, тъй като ИП ще се осъществи в територия с реализирани планове и установени транспортно-комуникационна система и инженерни мрежи;

- възникване на отрицателен кумулативен ефект върху защитената зона, при реализацията му в комбинация с други в района на въздействие инвестиционни предложения, планове, програми, проекти. Спецификата на ИП не предполага кумулиране с други инвестиционни предложения, планове, програми, проекти.

В тази връзка на основание чл.2, ал.2 от *Наредбата за ОС* Ви уведомявам, че за така заявеното ИП: „КНН от съществуващ КРШ на границата на ПИ 07079.820.70 до ново електромерно табло в ПИ 07079.820.1560, УПИ II-1560, кв.34 по плана на кв. „Сарафово“, гр. Бургас за захранване на жилищна сграда в същия имот“ **преценката** на компетентния орган е, че **не е необходимо провеждане на процедура по реда на Глава втора от Наредбата за ОС.**

След извършена проверка по наличната към момента в РИОСВ-Бургас цифрова информация и модели за разпространение на дюнни природни местообитания по



гр. Бургас, к-с Лазур, ул. „Перущица“ 67, ет.3, п.к.388
Тел: +359 56 813205, Факс: +359 56 813 200
e-mail: riosvbs@unacs.bg
www.riosvbs.com



Черноморското крайбрежие е установено, че в терена **няма пясъчни дюни**. Настоящото произнасяне по отношение на пясъчните дюни, предвид Заповед № РД-299/29.03.2013 г. на Министъра на околната среда и водите, следва да се счита и като становище по смисъла на §25, ал.3 на Закона за устройството на Черноморското крайбрежие.

Настоящото писмо се отнася само за заявените параметри на ИП и не отменя необходимостта от получаване на съгласувания или разрешителни, предвидени в други закони и подзаконови нормативни актове.

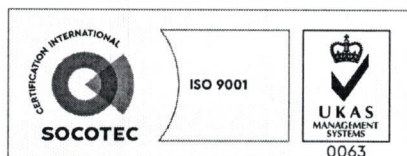
При всички случаи на промяна в параметрите на ИП или на някои от обстоятелствата, при които е издадено настоящото писмо, възложителят е длъжен да уведоми незабавно РИОСВ-Бургас за промените.

ИНЖ. НАТАЛИЯ ПАЧЕМАНОВА

Директор на РИОСВ-Бургас

(Заповед № 1080/21.09.2022 г. на

Министъра на околната среда и водите)



гр. Бургас, к-с Лазур, ул. „Перушица” 67, ет.3, п.к.388

Тел: +359 56 813205, Факс: +359 56 813 200

e-mail: riosvbs@unacs.bg

www.riosvbs.com

