



РЕПУБЛИКА БЪЛГАРИЯ

Министерство на околната среда и водите

Регионална инспекция по околната среда и водите - Бургас

ИЗХ. № ПД-2823 (1)
ГР. БУРГАС 14. 10. 2022

ДО
„ЕЛЕКТРОРАЗПРЕДЕЛЕНИЕ ЮГ“ ЕАД
УЛ. „ХРИСТО ДАНОВ“ № 37
ГР. ПЛОВДИВ

КОПИЕ ДО
ОБЩИНА ПРИМОРСКО

Относно: Инвестиционно предложение /ИП/: „Изграждане на нова кабелна линия 1kV от ТНН на ТП „Урдовиза“ сграда с идентификатор 37023.501.148.1 гр. Китен до ново електромерно табло, пред имот с идентификатор 37023.501.639 по КК на гр. Китен, община Приморско, съгласно ДП 4480434“, с възложител: „Електроразпределение Юг“ ЕАД

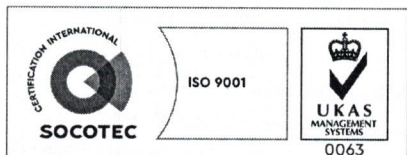
Във връзка с Ваше уведомление с вх. № ПД-2823/16.09.2022 г. в РИОСВ-Бургас за горесцитираното ИП, което приемам като уведомление по чл. 10. ал. 1 от Наредбата за условията и реда за извършване на оценка за съвместимостта на планове, програми, проекти и инвестиционни предложения с предмета и целите на опазване на защитените зони - Наредбата за ОС, на основание чл. 6а, т. 2 от същата Наредба, Ви уведомявам за следното:

ИП: „Изграждане на нова кабелна линия 1kV от ТНН на ТП „Урдовиза“ сграда с идентификатор 37023.501.148.1 гр. Китен до ново електромерно табло, пред имот с идентификатор 37023.501.639 по КК на гр. Китен, община Приморско, съгласно ДП 4480434“, попада в обхвата на чл. 2, ал. 2 от Наредбата за ОС.

Има издадено разрешение за строеж №КИ 53/06.11.2020 г. за строеж: „Жилищна сграда с бистро, басейн и външен бар“ в УПИ V, кв.32 по плана на гр. Китен, община Приморско /ПИ с ид. 37023.501.639 по КК.

Представен е договор №4480434/2022 г. за присъединяване обекти на клиенти към електроразпределителната мрежа на „Електроразпределение юг“ ЕАД.

Директорът на РИОСВ Бургас е издал писмо с изх. № ПД-474, 473(1)/11.03.2020 г. за ИП „Изграждане на жилищна сграда с бистро, басейн и бар към него и уличен водопровод в УПИ V, кв.32 /имот с ид.37023.501.639/ по плана на гр. Китен, община Приморско“ с възложител: „Море Китен“ ООД, с което е определил, че посоченото ИП не подлежи на регламентираните с глава шеста от Закона за опазване на околната среда (ЗООС) процедури по преценяване на необходимостта от извършване на екологична оценка и/или оценка на въздействието върху околната среда, задължителна екологична оценка и/или оценка на въздействието върху околната среда, както и на процедури по реда на Глава втора от Наредбата за ОС.



гр. Бургас, к-с Лазур, ул. „Перушица“ 67, ет.3, п.к.388
Тел: +359 56 813205, Факс: +359 56 813 200
e-mail: riosvbs@unacs.bg
www.riosvbs.com



Инвестиционното предложение е свързано с изграждане на нова кабелна линия 1kV от ТНН на ТП „Урдовиза“ сграда с идентификатор 37023.501.148.1 гр. Китен до ново електромерно табло, пред имот с идентификатор 37023.501.639 по КК на гр. Китен, община Приморско, съгласно ДП 4480434. Дължина на трасето - 120 м. Местото на присъединяване към точка от конструкцията на съществуващата електроразпределителна мрежа е табло ниско напрежение на трафопост „Урдовиза“, извод СН „Лебед“, подстанция „Приморско“. Имот с идентификатор 37023.501.639 по КК е с площ 2123 кв.м с начин на трайно ползване – за курортен хотел и трайно предназначение – урбанизирана (стар номер 64, квартал 32, парцел V). Сграда с идентификатор 37023.501.148.1 е с функц. предн. - сграда за енергопроизводство, брой етажи 1, застроена площ 74 кв. м

Така представеното ИП не попада в позициите на Приложения № 1 и 2, съответно към чл. 92 и чл. 93 от Закона за опазване на околната среда, поради което инвестиционното предложение не подлежи на регламентираните с глава шеста от ЗООС процедури по преценяване на необходимостта от извършване на екологична оценка и/или оценка на въздействието върху околната среда, задължителна екологична оценка и/или оценка на въздействието върху околната среда.

Територията, предвидена за реализация на ИП, **не попада** в границите на защитени територии по смисъла на Закона за защитените територии и **не попада** в границите на защитени зони по смисъла на Закона за биологичното разнообразие (Натура 2000 места). Най-близко е разположена защитена зона с код BG0001001 „Ропотамо“, определена съгласно чл. 6, ал. 1, т. 1 и т. 2 от Закона за биологичното разнообразие /ЗБР/, обявена със Заповед № РД-1042/17.12.2020 г. на министъра на околната среда и водите (ДВ, бр.19/05.03.2021г.), изменена (увеличение на площта) с Решение на Министерски съвет № 564 от 30.07.2021 г. .

С оглед гореизложеното, отчитайки местоположението /трасето на кабелите преминава през урбанизирани територии/, обема /дължина на трасето - 120 м/ и характера /изграждане на кабелна линия/ на заявеното ИП, при реализацията му **няма вероятност от отрицателно въздействие** върху най-близко разположената защитена зона с код BG0001001 „Ропотамо“ от мрежата Натура 2000, по отношение на:

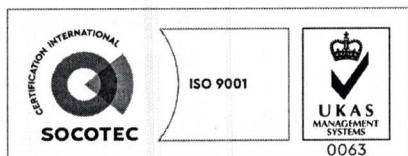
- пряко или косвено унищожаване, увреждане или фрагментиране на природни местообитания и местообитания на растителни и животински видове, предмет на опазване в най-близката защитена зона, тъй като реализацията му засяга урбанизирана територия, извън Натура 2000 места;

- трансформация на местообитания на видове, безпокойство или прогонване на видове, предмет на опазване в най-близко разположената защитената зона, предвид обстоятелството, че очакваното безпокойство ще бъде временно и краткосрочно само по време на строителството;

- нарушаване целостта и целите на опазване на защитените зони, тъй като реализацията на ИП не е свързана с генерирането на шум, отпадъци и вредни емисии във въздуха, водата и/или почвите, които да окажат отрицателно въздействие върху структурата, функциите и природозащитните цели на защитена зона;

- нарушаване кохерентността между съседни защитени зони, предвид местоположението на имота и предвижданията. ИП не е свързано с промяна предназначението на терена и начина на трайно ползване;

- възникване на отрицателен кумулативен ефект върху защитените зони, при реализацията му в комбинация с други одобрени в района на въздействие инвестиционни предложения,



гр. Бургас, к-с Лазур, ул. „Перущица“ 67, ет.3, п.к.388
Тел: +359 56 813205, Факс: +359 56 813 200
e-mail: riosvbs@unacs.bg
www.riosvbs.com



планове, програми, проекти. Спецификата на ИП не предполага кумулиране с други инвестиционни предложения, планове, програми, проекти.

В тази връзка на основание чл.2, ал.2 от *Наредбата за ОС* Ви уведомявам, че за така заявеното ИП: „Изграждане на нова кабелна линия 1kV от ТНН на ТП „Урдовиза“ сграда с идентификатор 37023.501.148.1 гр. Китен до ново електромерно табло, пред имот с идентификатор 37023.501.639 по КК на гр. Китен, община Приморско, съгласно ДП 4480434“ **преценката** на компетентния орган е, че **не е необходимо провеждане на процедура по реда на Глава втора от Наредбата за ОС.**

След извършена проверка по наличната към момента в РИОСВ-Бургас цифрова информация и модели за разпространение на дюнни природни местообитания по Черноморското крайбрежие е установено, че в трасето на кабелната линия **няма пясъчни дюни**. Настоящото становище по отношение на пясъчните дюни, предвид Заповед № РД-299/29.03.2013г. на Министъра на околната среда и водите, следва да се счита и като становище по смисъла на §25, ал. 3 на Закона за устройството на Черноморското крайбрежие.

Настоящото писмо се отнася само за заявените параметри на ИП и не отменя необходимостта от получаване на съгласувания или разрешителни, предвидени в други закони и подзаконовни нормативни актове.

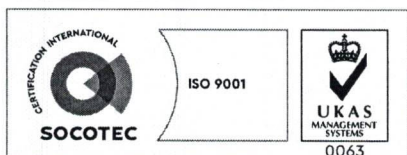
При всички случаи на промяна в параметрите на ИП или на някои от обстоятелствата, при които е издадено настоящото писмо, възложителят е длъжен да уведоми незабавно РИОСВ-Бургас за промените.

ИНЖ. НАТАЛИЯ ПАЧЕМАНОВА

Директор на РИОСВ-Бургас

(Заповед № 1080/21.09.2022 г. на

Министъра на околната среда и водите)



гр. Бургас, к-с Лазур, ул. „Перущица“ 67, ет.3, п.к.388
Тел: +359 56 813205, Факс: +359 56 813 200
e-mail: riosvbs@unacs.bg
www.riosvbs.com



