



РЕПУБЛИКА БЪЛГАРИЯ

Министерство на околната среда и водите

Регионална инспекция по околната среда и водите - Бургас

Изх. № ПД-2678(2)
гр. Бургас, 27.09.2022

ДО
“ДОБИ ЛЕС” ЕООД
ГР. ПРИМОРСКО, УЛ. “КОРАЛ” № 1

КОПИЕ
РДГ-БУРГАС

Относно: “Горскостопанска програма за част от ПИ с идентификатор 17779.95.3 по КК, земл. с. Граничар, общ. Средец, подотдел 405 „ж” и част от ПИ с идентификатор 17779.79.8 по КК, земл. с. Граничар, общ. Средец, подотдели 401 „з” и „к”, в териториалния обхват на ТП «ДГС Средец»”, собственост на НАСЛЕДНИЦИТЕ НА ПЕТКО ВЪЛКАНОВ

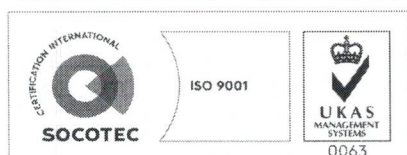
Във връзка с внесената от Вас документация с вх. № ПД-2678/2022 г. в РИОСВ-Бургас за цитираната програма, която приемам като уведомление по чл. 10, ал. 1 от Наредбата за условията и реда за извършване на оценка за съвместимостта на планове, програми, проекти и инвестиционни предложения с предмета и целите на опазване на защитените зони - *Наредбата за ОС*, на основание чл. 6а, т. 2 от същата Наредба, Ви уведомявам за следното:

Представената “Горскостопанска програма за част от ПИ с идентификатор 17779.95.3 по КК, земл. с. Граничар, общ. Средец, подотдел 405 „ж” и част от ПИ с идентификатор 17779.79.8 по КК, земл. с. Граничар, общ. Средец, подотдели 401 „з” и „к”, в териториалния обхват на ТП «ДГС Средец»”, попада в обхвата на чл. 2, ал. 2 от Наредбата за ОС.

Представен е протокол от проверка по документи и на терен от Комисия на РДГ-Бургас с дата 01.09.2022 г.

Имот с идентификатор 17779.95.3 е с обща площ 38,551 дка, от които предмет на програмата са **15,238** дка, попадащи в част от подотдел **405 „ж”** по ГСП от 2021 г. на ТП „ДГС Средец”. Подотдел 405 „ж” по ГСП 2021 г. е иглолистна култура. Стопански клас: Иглолистни култури (ИК); Дървесен състав – черен бор 100%, цер, благуи, веймутов бор, зелена дуглазка. Възраст - 56 г.; Височина – 18 м; Диаметър – 26 см; Пълнота 0.7, склопеност 0.8. Контатиран е подраст: цер 60%, благуи 40%, възраст 2 г., пълнота 0.3, височина 0.2 м. През културата е преминал пожар, в резултат на което има единични сухи стъбла. Предложена е санитарна сеч с интензивност 100%, но предвид доброто състояние на насаждението в момента и наличието на възобновяване **се предлага да се изведе възобновителна лесовъдска намеса с интензивност 20%.**

Имот с идентификатор 17779.79.8 е с обща площ 53,101 дка, от които предмет на програмата са **26,630** дка, попадащи в част от подотдели **401 „з” и „к”** по ГСП от 2021 г. на ТП „ДГС Средец”.



гр. Бургас, к-с Лазур, ул. „Перушица” 67, ет.3, п.к.388
Тел: +359 56 813205, Факс: +359 56 813 200
e-mail: riosvbs@unacs.bg
www.riosvbs.com



- подотдел 401 „з” по ГСП 2021 г. е иглолистна култура. Стопански клас: Иглолистни култури (ИК); Дървесен състав – бял бор 100%, сребролистна липа, явор, червен дъб, благуи, цер. Възраст - 51 г.; Височина – 18 м; Диаметър – 26 см; Пълнота 0.7, склопеност 0.8. Констатиран е подраст: бял бор 50%, изт. горун 20%, благуи 20%, цер 10%, възраст 8 г., пълнота 0,8, височина 0,8/0,6/0,3/0,3 м. Предложено е да се изведе възобновителна лесовъдска намеса с интензивност 25%.

- подотдел 401 „к” по ГСП 2021 г. е иглолистна култура. Стопански клас: Иглолистни култури (ИК); Дървесен състав – бял бор 100%, черен бор, благуи, сребролистна липа, явор. Възраст - 51 г.; Височина – 17 м; Диаметър – 22 см; Пълнота 0.7, склопеност 0.8. Констатиран е подраст: бял бор 50%, изт. горун 20%, благуи 20%, цер 10%, възраст 8 г. (от 5 до 10 г.), пълнота 0,8, височина 0,8/0,6/0,3/0,3 м. Предложено е да се изведе възобновителна лесовъдска намеса с интензивност 25%.


Уведомявам Ви, че предвидените дейности по реализация на представената програма не могат да бъдат отнесени към никоя от позициите на Приложение №1 и №2 на Закона за опазване на околната среда и не подлежат на регламентираните с Глава шеста от Закона процедури по преценяване на необходимостта от извършване на екологична оценка и/или оценка на въздействието върху околната среда, задължителна екологична оценка и/или оценка на въздействието върху околната среда.

Част от ПИ с идентификатор 17779.95.3 по КК, земл. с. Граничар, общ. Средец, подотдел 405 „ж” и част от ПИ с идентификатор 17779.79.8 по КК, земл. с. Граничар, общ. Средец, подотдели 401 „з” и „к”, в териториалния обхват на ТП «ДГС Средец», предмет на настоящата програма не попадат в границите на защитена територия по смисъла на Закона за защитените територии. Попадат в защитена зона, определена по реда на Закона за биологичното разнообразие (Натура 2000 място) - защитена зона BG0000219 „Дервентски възвишения 2” за опазване на природните местообитания и на дивата флора и фауна, обявена със Заповед № РД-344/31.03.2021 г. на министъра на околната среда и водите (ДВ, бр. 55/02.07.2021 г.). При извършената проверка за допустимост по реда на чл. 12 във връзка с чл. 2, ал. 2 от Наредбата за ОС се констатира, че реализацията на предвидените с програмата дейности са допустими спрямо режима на защитена зона BG0000219 „Дервентски възвишения 2” за опазване на природните местообитания и на дивата флора и фауна, определен със заповедта за обявяването ѝ. След справка с електронната информационна система за Натура 2000 с адрес <http://natura2000int.moew.government.bg/> се установи, че площта не е отразена като природно местообитание, включено в предмета на опазване на защитена зона BG0000219 „Дервентски възвишения 2”.

С оглед гореизложеното, отчитайки, че:

- насажденията не са идентифицирани като природни местообитания, включително и такива, представляващи предмет на опазване в защитена зона BG0000219 „Дервентски възвишения 2”;

- в трите подотдела е констатирано възобновяване, основно от широколистни видове, както и предвид продължителността на предвидените дейности, считам че при реализацията на конкретната програма няма да се наруши целостта на защитената зона и да се достигне до нарушаване или прекъсване на биокоридорни връзки от значение за видовете, включени в предмета на опазване на защитена зона BG0000219 „Дервентски възвишения 2”. Предвид това, считам че при реализацията на конкретната програма, няма вероятност от значително отрицателно въздействие върху защитена зона BG0000219 „Дервентски възвишения 2”.



гр. Бургас, к-с Лазур, ул. „Перушица” 67, ет.3, п.к.388

Тел: +359 56 813205, Факс: +359 56 813 200

e-mail: riosvbs@unacs.bg

www.riosvbs.com

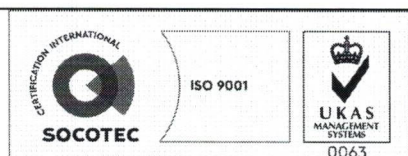


В тази връзка на основание чл. 2, ал. 2 от *Наредбата за ОС* Ви уведомявам, че за: “Горскостопанска програма за част от ПИ с идентификатор 17779.95.3 по КК, земл. с. Граничар, общ. Средец, подотдел 405 „ж” и част от ПИ с идентификатор 17779.79.8 по КК, земл. с. Граничар, общ. Средец, подотдели 401 „з” и „к”, в териториалния обхват на ТП «ДГС Средец», **преценката на компетентния орган е, че не е необходимо провеждане на процедура по реда на Глава втора от Наредбата за ОС.**

Настоящото писмо се отнася само за заявените параметри на програмата и не отменя необходимостта от получаване на съгласувания или разрешителни, предвидени в други закони и подзаконовни нормативни актове.

При всички случаи на промяна в параметрите на програмата или на някои от обстоятелствата, при които е издадено настоящото писмо, възложителят е длъжен да уведоми незабавно РИОСВ-Бургас за промените.

ИНЖ. НАТАЛИЯ ПАЧЕМАНОВА
ДИРЕКТОР НА РИОСВ – БУРГАС
(Заповед № 1080/21.09.2022 г. на Министъра на ОСВ)



гр. Бургас, к-с Лазур, ул. „Перушица” 67, ет.3, п.к.388
Тел: +359 56 813205, Факс: +359 56 813 200
e-mail: riosvbs@unacs.bg
www.riosvbs.com



