



РЕПУБЛИКА БЪЛГАРИЯ

Министерство на околната среда и водите

Регионална инспекция по околната среда и водите - Бургас

ИЗХ. № ПД-2503 (3)
ГР. БУРГАС 19. 09. 2022

ДО:

„МОНОЛИТ 1994“ ЕООД

ГР. ПЛОВДИВ,

ДИМИТЪР ЧЕПАНОВ

ГР. ЧЕРНОМОРЕЦ

ЙОРДАН КАПАНОВ

НАДЯ КАПАНОВА

ГР. БУРГАС

ЮЛИЯН ГЕОРГИЕВ

ГР. БУРГАС

адрес за кореспонденция:

ГР. БУРГАС, ул. „ПЕРУЩИЦА“ 67, ет.3, п.к.388

КОПИЕ ДО

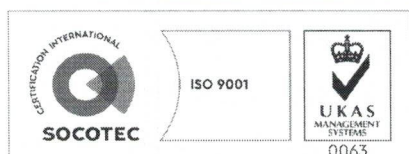
ОБЩИНА СОЗОПОЛ

ОТНОСНО: инвестиционно предложение „Изместване на водопровод от о.т. 141 до о.т. 254, пред поземлени имоти с идентификатори 81178.6.762, 81178.6.760, 81178.6.642 и 81178.6.640 по КК на гр. Черноморец, местност „Аклади“, община Созопол“, с възложители „МОНОЛИТ 1994“ ЕООД, ДИМИТЪР ЧЕПАНОВ, ЙОРДАН КАПАНОВ, НАДЯ КАПАНОВА, ЮЛИЯН ГЕОРГИЕВ

Във връзка с внесената от Вас документация с вх. № ПД-2503/2022 г. в РИОСВ-Бургас за инвестиционното предложение, която приемам като уведомление по чл. 10, ал. 1 от Наредбата за условията и реда за извършване на оценка за съвместимостта на планове, програми, проекти и инвестиционни предложения с предмета и целите на опазване на защитените зони - *Наредбата за ОС*, на основание чл. 6а, т. 2 от същата Наредба, Ви уведомявам за следното:

Инвестиционно предложение „Изместване на водопровод от о.т. 141 до о.т. 254, пред поземлени имоти с идентификатори 81178.6.762, 81178.6.760, 81178.6.642 и 81178.6.640 по КК на гр. Черноморец, местност „Аклади“, община Созопол“, попада в обхвата на чл. 2, ал. 2 от Наредбата за ОС.

Предвижда се изместване на съществуващ водопровод, от поземлени имоти с идентификатори 81178.6.762, 81178.6.760, 81178.6.642 и 81178.6.640 (от о.т. 141 до о.т. 254) по КК на гр. Черноморец, в улица пред имотите. Съществуващия водопровод от стоманени тръби ф 159, минаващ през горепосочените имоти ще се демонтира. От изместен уличен водопровод - тръби полиетилен висока плътност ф 160 до о.т.141 ще се направи продължение. Ще се монтира спирателен кран DN 150. Дължината на водопровода е 128,40 м. За осигуряване на прилежащите имоти срещу пожар е предвиден монтаж на един брой пожарен хидрант DN 80 колонен тип. Връзката на измествания водопровод със съществуващия ще стане в имот с идентификатор 81178.6.640 по КК при спазване на сервитутната ивица по трасето с ширина 6м - симетрично разположение. Тръбите ще се положат в изкоп върху подложка от 0,10м пясък.



гр. Бургас, к-с Лазур, ул. „Перущица“ 67, ет.3, п.к.388
Тел: +359 56 813205, Факс: +359 56 813 200
e-mail: riosvbs@unacs.bg
www.riosvbs.com



Към документацията е приложен сключен договор за изграждане и присъединяване на водоснабдителни и/или канализационни системи №23/11.03.2022 г.(№8-161/25.03.2022 г.) между Община Созопол, Димитър Чепанов, «Монолит 1994» ЕООД, Юлиан Георгиев, Йордан Капанов и Надя Капанова и «ВиК» ЕАД.

Посочените по-горе дейности, свързани с реализацията на настоящото инвестиционно предложение не попадат в позициите на Приложения № 1 и 2, съответно към чл. 92 и чл. 93 от Закона за опазване на околната среда и не подлежат на регламентираните с Глава шеста от Закона процедури по преценяване на необходимостта от извършване на екологична оценка и/или оценка на въздействието върху околната среда, задължителна екологична оценка и/или оценка на въздействието върху околната среда.

Разглежданото трасе на водопровод в улица пред ПИ с идентификатори 81178.6.762, 81178.6.760, 81178.6.642 и 81178.6.640 по КК на гр. Черноморец, местност „Аклади“, община Созопол не попада в границите на защитена територия, по смисъла на Закона за защитените територии. **Попада** в защитена зона по смисъла на Закона за биологичното разнообразие (Натура 2000 място) - защитена зона BG0002077 “Бакърлъка” за опазване на дивите птици, обявена със Заповед № РД-530/26.05.2010г. на министъра на околната среда и водите; Заповед за поправка на очевидна фактическа грешка в заповедта за обявяване №РД-563/22.07.2014г. (ДВ, бр. 67/12.08.2014г.). При извършената проверка за допустимост по реда на чл. 12, ал. 2 във връзка с чл. 2, ал. 2 от Наредбата за ОС се констатира, че инвестиционното предложение е **допустимо** спрямо режима на защитена зона BG0002077 “Бакърлъка” за опазване на дивите птици, определен със заповедта за обявяването ѝ.

Предвид гореизложеното, отчитайки местоположението (подземно трасе в улица) и характера на инвестиционното предложение (изместване на подземна инженерна инфраструктура - водопровод), считам че при реализацията му, няма вероятност от значително отрицателно въздействие върху защитена зона BG0002077 “Бакърлъка” за опазване на дивите птици. В тази връзка на основание чл. 2, ал. 2 от *Наредбата за ОС* Ви уведомявам, че преценката на компетентния орган е, че **не е необходимо провеждане на процедура по реда на Глава втора от Наредбата за ОС.**

След проверка по наличната към момента в РИОСВ-Бургас цифрова информация и модели за разпространение на дюни природни местообитания по Черноморското крайбрежие е установено, че **не се засяга** площ с характеристика на пясъчни дюни. Настоящото становище по отношение на пясъчните дюни, предвид Заповед № РД-299/29.03.2013 г. на Министъра на околната среда и водите, следва да се счита и като становище по смисъла на §25, ал. 3 на Закона за устройство на Черноморското крайбрежие.

Настоящото писмо се отнася само за заявените параметри на инвестиционното предложение и не отменя необходимостта от получаване на съгласувания или разрешителни, предвидени в други закони и подзаконовни нормативни актове.

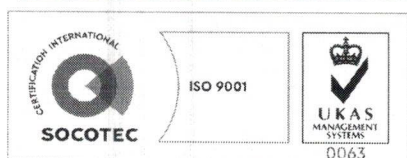

При всички случаи на промяна в параметрите на инвестиционното предложение или на някои от обстоятелствата, при които е издадено настоящото писмо, възложителят е длъжен да уведоми незабавно РИОСВ-Бургас за промените.

ИНЖ. ЗИНКА СТОЙКОВА

и.д. Директор на РИОСВ-Бургас

Заповед № 419/10.05.2022г.

на Министъра на околната среда и водите



гр. Бургас, к-с Лазур, ул. „Перушица“ 67, ет.3, п.к.388

Тел: +359 56 813205, Факс: +359 56 813 200

e-mail: riosvbs@unacs.bg

www.riosvbs.com

