



РЕПУБЛИКА БЪЛГАРИЯ

Министерство на околната среда и водите

Регионална инспекция по околната среда и водите - Бургас

ИЗХ. № БРЗТЗЗ-589, ПД-2776(1)

ГР. БУРГАС 15. 09. 2022

ДО

„ЛУКОЙЛ НЕФТОХИМ БУРГАС“ АД

ГР. БУРГАС, ПК 8104

КОПИЕ ДО:

ОБЩИНА БУРГАС

ПЗЦ „ПОДА“ – БДЗП

e-mail: poda@bspb.org

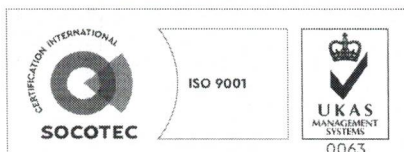
ОТНОСНО: инвестиционно предложение „Възстановяване на тръбопровод за промишлена вода, свързващ помпена станция „Мандра“ с площадката на ПТ „Росенец“, с възложител „ЛУКОЙЛ НЕФТОХИМ БУРГАС“ АД

Във връзка с внесената от Вас документация с вх. № БРЗТЗЗ-589, ПД-2776/2022 г. в РИОСВ-Бургас за инвестиционното предложение, която приемам като уведомление по чл. 10, ал. 1 от Наредбата за условията и реда за извършване на оценка за съвместимостта на планове, програми, проекти и инвестиционни предложения с предмета и целите на опазване на защитените зони - *Наредбата за ОС*, на основание чл. 6а, т. 2 от същата Наредба, Ви уведомявам за следното:

Инвестиционно предложение „Възстановяване на тръбопровод за промишлена вода, свързващ помпена станция „Мандра“ с площадката на ПТ „Росенец“, попада в обхвата на чл. 2, ал. 2 от Наредбата за ОС.

Съгласно представената информация е установен пропуск на промишлена вода по съществуващия тръбопровод, който свързва помпена станция „Мандра“ с площадката на ПТ „Росенец и осигурява промишлена вода за дейността на терминала. Съгласно представения картен материал мястото, където е установен пропуск на вода от съществуващия тръбопровод, попада в имот с идентификатор 07079.9.2 по КК на гр. Бургас, при координати 42°27'11.07"С 27°27'18.41"И. Предвиждат се възстановителни и ремонтни дейности на компрометирания участък от тръбопровода, които ще се извършат в рамките на седем дни. Предвидено е осъществяване на изкопни дейности до разкриване на тръбопровода и последващо отстраняване на пропуса. За целта ще бъде използвана следната техническа механизация: верижен багер, верижен булдозер, прицеп за транспортиране на техника, самосвал и микробус за транспорт на работниците.

Предвидените дейности **не** попадат в позициите на Приложения № 1 и 2, съответно към чл. 92 и чл. 93 от Закона за опазване на околната среда /ЗООС, ДВ, бр. 77/27.09.2005г. с изм./ и не подлежат на процедури по реда на Глава шеста от ЗООС (преценяване на необходимостта от извършване на екологична оценка и/или оценка на въздействието върху околната среда,



гр. Бургас, к-с Лазур, ул. „Перушица“ 67, ет.3, п.к.388

Тел: +359 56 813205, Факс: +359 56 813 200

e-mail: riosvbs@unacs.bg

www.riosvbs.com



задължителна екологична оценка и/или задължителна оценка на въздействието върху околната среда).

Имот с идентификатор 07079.9.2 по КК на гр. Бургас, при координати 42°27'11.07"С 27°27'18.41"И, като и полските пътища водещи до него **попадат в** границите на защитена територия по смисъла на Закона за защитените територии (ЗЗТ) - защитена местност (ЗМ) „Пода“, обявена със Заповед №433/20.04.1989 г. на КОПС при МС (обн. в ДВ, 37/1989 г.), за която със Заповед №РД-919/08.10.2002 г. на МОСВ е утвърден План за управление на ЗМ „Пода“. Уведомявам Ви, че съгласно Плана за управление на ЗМ „Пода“, имота попада в „Зона за ограничаване на човешкото въздействие“. Извършването на аварийни дейности, свързани с ремонт и укрепване на съществуващи съоръжения, преминаващи през ЗМ „Пода“ е допустимо съгласно режимите за зоната, определени в т. 3.4. от Плана за управление на ЗМ „Пода“. Имот с идентификатор 07079.9.2 по КК на гр. Бургас е държавна публична собственост, предоставена за стопанисване и опазване от Областния управител на Област Бургас на СНЦ „Българско дружество за защита на птиците“ и има обособена самостоятелна администрация на управление към Природозащитен център „Пода“, намираща се на територията на защитената местност.

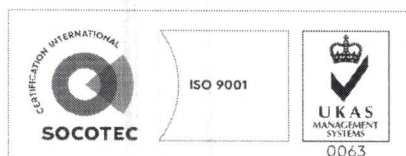
Имот с идентификатор 07079.9.2 по КК на гр. Бургас, при координати 42°27'11.07"С 27°27'18.41"И, като и полските пътища водещи до него **попадат в** границите на защитена зона по смисъла на Закона за биологичното разнообразие (Натура 2000 място) - защитена зона BG0000271 „Мандра-Пода“ за опазване на дивите птици, обявена със Заповед № РД-131/10.02.2012г. (ДВ, бр. 23/2012 г.), изменена и допълнена със Заповед № РД-308/31.03.2021 г. за опазване на дивите птици и за опазване на природните местообитания и на дивата флора и фауна (ДВ, бр. 48/08.06.2021 г.) и двете на министъра на околната среда и водите.

При извършената проверка за допустимост във връзка с чл.12, ал. 4 от Наредбата за ОС се констатира, че възстановяването на съществуващ тръбопровод **е допустимо** спрямо режима на ЗМ „Пода“, определен със ЗЗТ, Заповедта ѝ за обявяване, спрямо режимите определени в т. 3.4. от Плана за управление на ЗМ „Пода“, както и съгласно режима на защитена зона BG0000271 „Мандра-Пода“, определен със заповедта за обявяване и измението и допълнението ѝ.

След справка с електронната информационна система за Натура 2000 с адрес <http://natura2000int.moew.government.bg/> се установи, че в точката с посочените координати в ПИ с идентификатор 07079.9.2 по КК на гр. Бургас не е идентифицирано природно местообитание от предмета на опазване на защитената зона, но в непосредствена близост в северозападна посока в рамките на имота са установени природни местообитания 1150* *Крайбрежни лагуни* и 3150 *Естествени еутрофни езера с растителност от типа Magnopotamion или Hydrocharition*. Възложителят не посочва необходимост от допълнителни площи за ремонта на линейния обект, от където следва че те ще останат незасегнати.

Предвид гореизложеното, отчитайки аварийния характер на настоящото инвестиционно предложение и необходимостта от възстановяване на съществуващия подземен линеен обект – тръбопровод за промишлена вода, считам че при реализацията му, няма вероятност от значително отрицателно въздействие върху защитена зона BG0000271 „Мандра-Пода“ и ЗМ „Пода“. В тази връзка на основание чл. 2, ал. 2 от *Наредбата за ОС* Ви уведомявам, че преценката на компетентния орган е, че **не е необходимо провеждане на процедура по реда на Глава втора от Наредбата за ОС.**

След проверка по наличната към момента в РИОСВ-Бургас цифрова информация и модели за разпространение на дюнни природни местообитания по Черноморското крайбрежие, Ви уведомявам, че ПИ с идентификатор 07079.9.2 по КК на гр. Бургас няма характеристика на



гр. Бургас, к-с Лазур, ул. „Перущица“ 67, ет.3, п.к.388
Тел: +359 56 813205, Факс: +359 56 813 200
e-mail: riosvbs@unacs.bg
www.riosvbs.com



пясъчни дюни. Цитираното становище, предвид Заповед № РД-299/29.03.2013г. на Министъра на околната среда и водите, следва да се счита и като становище по смисъла на §25, ал.3 на Закона за устройство на Черноморското крайбрежие.

Имот с идентификатор 07079.9.2 по КК на гр. Бургас е държавна публична собственост, предоставена за стопанисване и опазване от Областния управител на Област Бургас на СНЦ „Българско дружество за защита на птиците“ и има обособена самостоятелна администрация на управление към Природозащитен център „Пода“, намираща се на територията на защитената местност.

Във връзка с гореизложеното, на основание чл.13, ал. 1, във връзка с чл. 66, ал. 2, т. 2 от Закона за защитените територии **съгласувам** инвестиционно предложение „Възстановяване на тръбопровод за промишлена вода, свързващ помпена станция „Мандра“ с площадката на ПТ „Росенец“, с възложител „ЛУКОЙЛ НЕФТОХИМ БУРГАС“ АД в участъка в границите на ЗМ „Пода“.

Уведомявам Ви, че при извършване на ремонтните дейности следва да се спазва следното:

1. Преминаването на строителната техника през защитената местност да се извърши по маршрут съгласуван с администрацията на ПЗЦ „Пода“.

2. При преминаването на строителната техника през защитената местност и при маневрите за извършването на ремонтните дейности да не се разрушават дигите на граничните водни басейни.

3. След отстраняване пропуска на промишлена вода от тръбопровода да се възстанови естествения облик и характерния ландшафт на терена, в който е извършено ремонтирането на тръбопровода и по маршрута, водещ до него.

4. Да не се замърсява територията с отпадъци.

5. Да не се допуска отводняване, пресушаване или промяна на водния режим на мочурища и естествени водни обекти.

6. След приключване на ремонтните дейности да се уведоми РИОСВ-Бургас за извършване на контрол по спазване на въведените режими с Плана за управление на ЗМ „Пода“ и изискванията, заложи с настоящото писмо.

Във връзка със задълженията за стопанисване и опазване на ЗМ „Пода“ от ръководството на ПЗЦ „Пода“, същото следва да следи за изпълнението на горното по време на извършване на ремонтните работи.

За нарушаване на горните изисквания и въведените режими с Плана за управление на ЗМ „Пода“ се носи административно-наказателна отговорност, съгласно разпоредбите на ЗЗТ.

Настоящото писмо се отнася само за заявените параметри на инвестиционното предложение и не отменя необходимостта от получаване на съгласувания или разрешителни, предвидени в други закони и подзаконовни нормативни актове.

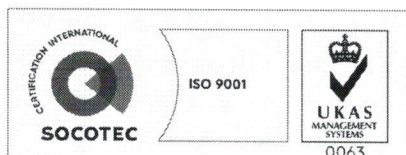
При всички случаи на промяна в параметрите на инвестиционното предложение или на някои от обстоятелствата, при които е издадено настоящото писмо, възложителят е длъжен да уведоми незабавно РИОСВ-Бургас за промените.

ИНЖ. ЗИНКА СТОЙКОВА

и.д. Директор на РИОСВ-Бургас

Заповед № 419/10.05.2022г.

на Министъра на околната среда и водите



гр. Бургас, к-с Лазур, ул. „Перущица“ 67, ет.3, п.к.388

Тел: +359 56 813205, Факс: +359 56 813 200

e-mail: riosvbs@unacs.bg

www.riosvbs.com

