



РЕПУБЛИКА БЪЛГАРИЯ

Министерство на околната среда и водите

Регионална инспекция по околната среда и водите - Бургас

ИЗХ. № ПД-2534 (4)

ГР. БУРГАС 02. 09. 2022

ДО

СВЕТОСЛАВ БЪРЗЕВ

УПРАВИТЕЛ НА „СИБ ГРУП“ ЕООД

УЛ. „ВАСИЛ КОЛАРОВ“ № 42

ГР. СРЕДЕЦ

КОПИЕ ДО

РДГ-БУРГАС

Относно: „Горскостопанска програма за поземлен имот с идентификатор 03349.36.65 по КККР на с. Белеврен, община Средец“, с възложител: „СИБ ГРУП“ ЕООД

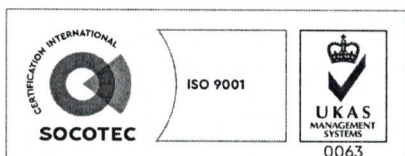
Във връзка с Ваше уведомление с вх. № ПД-2534/16.08.2022 г. в РИОСВ-Бургас за горещитираната програма, което приемам като уведомление по чл. 10. ал. 1 от Наредбата за условията и реда за извършване на оценка за съвместимостта на планове, програми, проекти и инвестиционни предложения с предмета и целите на опазване на защитените зони - Наредбата за ОС и допълнително внесена информация вх. № ПД-2534/23.08.2022 г., на основание чл. 6а, т. 2 от същата Наредба, Ви уведомявам за следното:

„Горскостопанска програма за поземлен имот с идентификатор 03349.36.65 по КККР на с. Белеврен, община Средец“, попада в обхвата на чл. 2, ал. 2 от Наредбата за ОС.

Предмет на разглеждане е имот №03349.36.65 с обща площ 15,306 дка, попадащ в подотдели 417:п /стар 417:о/ и 417:ф /стар 417:т/, съгласно ГСП от 2021 г. на ТП „ДГС Средец“. Обект на горскостопанска програма са 15,306 дка. В горско административно отношение имотът попада в обхвата на ТП „Държавно горско стопанство Средец“ към ДП „Югоизточно държавно предприятие“. Съобразно представената информация и документация насаждението в имота е със следните таксационни характеристики:

Подотдел **417:п** е иглолистна култура с площ **1,0046** ха. Стопански клас: Бялборови култури; Дървесен състав – бял бор 100%, черен бор, сребролистна липа, благун; Възраст - 56 г.; Височина – 19 м, Диаметър – 24 см; Пълнота 0.9, склопеност 1,0, подраст: сребролистна липа 100%, издънков произход, възраст 10 г., пълнота 0,1, височина 3 м. Предлага се **възобновителна лесовъдска намеса с интензивност 25%**.

Подотдел **417:ф** е широколистна култура с площ **0,5260** ха. Стопански клас: Широколистни високоствъблени; Дървесен състав – сребролистна липа 80%, благун 20%, черен



гр. Бургас, к-с Лазур, ул. „Перущица“ 67, ет.3, п.к.388

Тел: +359 56 813205, Факс: +359 56 813 200

e-mail: riosvbs@unacs.bg

www.riosvbs.com



бор, чер, бял бор, габър; Възраст - 36 г.; Височина – 16/12 м; Диаметър – 18/14 см; Пълнота 0.8 /от 0,6 до 1,0/. Подлес: мъждрян 50%, келяв габър 50%; възраст 31 г.; покритие 20%; височина – 5 м. Предлага се **отгледна лесовъдска намеса в гъстите групи, с интензивност 10%**.

Представен е Протокол от 19.08.2022 г. от извършена проверка по документи и на терен от Комисия при РДГ - Бургас на основание § 3, ал.2 и ал.4, т.2 от ПЗР на Наредбата за сечите в горите. Протоколът е утвърден от Директора на РДГ-Бургас. В цитираният по-горе протокол, комисията от РДГ-Бургас предлага, а Директорът на РДГ-Бургас е утвърдил:

Да се разреши възобновителна лесовъдска намеса с интензивност 25% в подотдел 417:п на площ 1,0046 ха за имот №03349.36.65 по КККР на с. Белеврен, община Средец.

Да се разреши отгледна лесовъдска намеса в гъстите групи с интензивност 10% в подотдел 417:ф на площ 0,5260 ха за имот №03349.36.65, по КККР на с. Белеврен, община Средец.

С горскостопанската програма не са заявени противопожарни и ловностопански мероприятия, както и изграждане на извозни пътища. Предвидените с горскостопанската програма дейности не са свързани с промяна на предназначението и/или начина на трайно ползване на имота, обект на същата.

Дейностите, свързани с реализацията на програмата, не попадат в позициите на Приложения № 1 и 2, съответно към чл. 92 и чл. 93 от Закона за опазване на околната среда и не подлежат на процедури по реда на Глава шеста от ЗООС (преценяване на необходимостта от извършване на екологична оценка и/или оценка на въздействието върху околната среда, задължителна екологична оценка и/или задължителна оценка на въздействието върху околната среда).

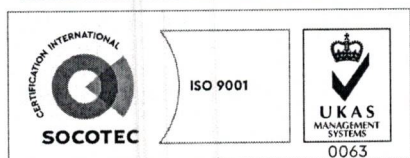
Поземлен имот с идентификатор 03349.36.65 по КККР на с. Белеврен, община Средец **не попада** в границите на защитени територии по смисъла на Закона за защитените територии, **не попада** в границите на защитена зона с код BG0000219 „Дервентски възвишения 2“ определена по чл. 6, ал. 1, т. 1 и т. 2 от Закона за биологично разнообразие и обявена със Заповед № РД-344/31.03.2021 г. (ДВ, бр.55/2021г.) на министъра на околната среда и водите.

При извършената проверка за допустимост по смисъла на чл.12, ал. 2 във връзка с чл.2, ал.2 от Наредбата за ОС се установи, че реализацията на предвидените с горскостопанската програма дейности е допустима спрямо:

- режимът на защитена зона с код BG0000219 „Дервентски възвишения 2“ за опазване на природните местообитания и на дивата флора и фауна, определен с гореописаната заповед за обявяването ѝ.

С оглед гореизложеното, отчитайки местоположението /територията с трайно предназначение: горска/, обема и характера /възобновителна лесовъдска намеса и отгледна лесовъдска намеса/ на заявената програма, при реализацията ѝ **няма вероятност от отрицателно въздействие** върху защитена зона с код BG0000219 „Дервентски възвишения 2“ от мрежата Натура 2000, **по отношение на:**

- пряко или косвено унищожаване, увреждане или фрагментиране на природни местообитания и местообитания на растителни и животински видове, предмет на опазване в защитена зона, тъй като не се унищожават и/или увреждат типове природни местообитания и местообитания на видовете, предмет на опазване в защитените зони, вкл. и засегнатата защитена зона;



гр. Бургас, к-с Лазур, ул. „Перущица“ 67, ет.3, п.к.388
Тел: +359 56 813205, Факс: +359 56 813 200
e-mail: riosvbs@unacs.bg
www.riosvbs.com



- трансформация на местообитания на видове, безпокойство или прогонване на видове, предмет на опазване в защитената зона, тъй като с предвидените дейности се засягат косвено незначителни територии от защитената зона, без да се променя структурата и видовия състав на горските насаждения, респективно на горските местообитания. Осъществяването и експлоатацията на програмата няма вероятност за доведе до формиране на значително отрицателно безпокойство вследствие на шум и усилено антропогенно натоварване на видовете, предмет на опазване в защитената зона, тъй като възможните по-значителни шумови въздействия са с ограничен обхват /основно в обхвата на имота/, непостоянно /по време на реализацията/ и без значение за видовете, чувствителни към шумово и антропогенно натоварване;

- нарушаване целостта и целите на опазване на защитената зона, тъй като с предвидените дейности не се създават условия и предпоставки за изменение на територии и ключови елементи на околната среда, определящи структурата и естественото функциониране на местообитанията на видовете, предмет на опазване в засегнатата защитена зона, както и за растителните видове, които я характеризират,

- нарушаване кохерентността между съседни защитени зони, тъй като възможните шумови и антропогенни въздействия са локални, временни и обратими и не се очаква да доведат до значително безпокойство върху видовете, предмет на опазване в Натура 2000 място;

- възникване на отрицателен кумулативен ефект върху защитените зони, при реализацията на програмата в комбинация с други в района на въздействие инвестиционни предложения, планове, програми, проекти, предвид физическото състояние на теренът, предмет на разглеждане, местоположението и характерът му.

В тази връзка на основание чл.2, ал.2 от *Наредбата за ОС* Ви уведомявам, че за така заявената програма: „Горскостопанска програма за поземлен имот с идентификатор 03349.36.65 по КККР на с. Белеврен, община Средец“ **преценката** на компетентния орган е, че **не е необходимо провеждане на процедура по реда на Глава втора от Наредбата за ОС.**

Настоящото писмо се отнася само за заявените параметри на гореописаната горскостопанска програма и не отменя необходимостта от получаване на съгласувания или разрешителни, предвидени в други закони и подзаконовни нормативни актове.

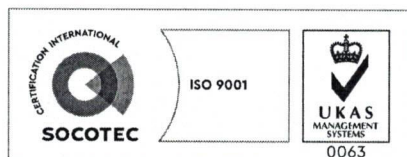
При всички случаи на промяна в данните посочени в уведомлението или на някое от обстоятелствата, при които е издадено настоящето писмо, възложителят е длъжен да уведоми незабавно РИОСВ-Бургас за промените.

ИНЖ. ЗИНКА СТОЙКОВА

и.д. Директор на РИОСВ-Бургас

Заповед № 419/10.05.2022 г. на

Министъра на околната среда и водите



гр. Бургас, к-с Лазур, ул. „Перущица“ 67, ет.3, п.к.388
Тел: +359 56 813205, Факс: +359 56 813 200
e-mail: riosvbs@unacs.bg
www.riosvbs.com

