



РЕПУБЛИКА БЪЛГАРИЯ

Министерство на околната среда и водите

Регионална инспекция по околната среда и водите - Бургас

ИЗХ. № ПД-2267 (1)
ГР. БУРГАС 05. 08. 2022

ДО

„ЕЛЕКТРОРАЗПРЕДЕЛЕНИЕ ЮГ“ ЕАД

КЕЦ- БУРГАС

УЛ. „АЛЕКСАНДРОВСКА“ № 1

ГР. БУРГАС

на ваш изх. № 42853/21.07.2022 г.

КОПИЕ ДО

ОБЩИНА БУРГАС

Относно: Инвестиционно предложение /ИП/: „Изграждане на кабелна линия 1kV от съществуващо комбинирано електромерно табло пред ПИ с идентификатор 07079.617.234 по КК на гр. Бургас до ново електромерно табло, монтирано пред имот с идентификатор ПИ 07079.617.235 за захранване на обект в същия имот“ с възложител: „Електроразпределение Юг“ ЕАД

Във връзка с Ваше уведомление с вх. № ПД-2267/21.07.2022 г. в РИОСВ-Бургас за горесцитираното ИП, което приемам като уведомление по чл. 10. ал. 1 от Наредбата за условията и реда за извършване на оценка за съвместимостта на планове, програми, проекти и инвестиционни предложения с предмета и целите на опазване на защитените зони - Наредбата за ОС, на основание чл. 6а, т. 2 от същата Наредба, Ви уведомявам за следното:

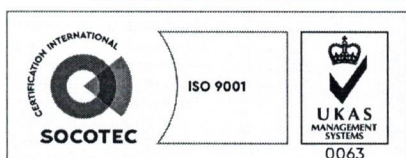
ИП: „Изграждане на кабелна линия 1kV от съществуващо комбинирано електромерно табло пред ПИ с идентификатор 07079.617.234 по КК на гр. Бургас до ново електромерно табло, монтирано пред имот с идентификатор ПИ 07079.617.235 за захранване на обект в същия имот“, попада в обхвата на чл. 2, ал. 2 от Наредбата за ОС.

На фасадата на сградата в ПИ 07079.617.235 ще бъде монтирано на фундамент ново електромерно табло - ЕТ за 16МЕ и 2ТЕ.

Захранването ще се осъществи от съществуващо комбинирано електромерно табло пред ПИ 07079.617.234 с кабел NAY2Y 4x185кв.мм.

Трасето е с обща дължина от 14м. и преминава изцяло в урбанизирана територия, общинска публична собственост.

Директорът на РИОСВ-Бургас е издал писмо с изх. № ПД-1437/17.06.2021 г., с което е определил, че инвестиционно предложение „Изграждане на жилищна сграда в ПИ с идентификатор 07079.617.235 по КК на гр. Бургас, УПИ XVI-5804, кв.28, по плана на к-с „Възраждане“, община Бургас“ не подлежи на процедури по реда на Глава шеста от ЗООС и по



гр. Бургас, к-с Лазур, ул. „Перущица“ 67, ет.3, п.к.388

Тел: +359 56 813205, Факс: +359 56 813 200

e-mail: riosvbs@unacs.bg

www.riosvbs.com



реда на Глава втора от Наредбата за ОС. За същото има издадено Разрешение за строеж № П-42/24.08.21 г.

Посочените по-горе дейности, свързани с реализация на ИП: не попадат в позициите на Приложения № 1 и 2, съответно към чл. 92 и чл. 93 от ЗООС и не подлежи на регламентираните с глава шеста от Закона процедури по преценяване на необходимостта от извършване на екологична оценка и/или оценка на въздействието върху околната среда, задължителна екологична оценка и/или оценка на въздействието върху околната среда.

Теренът, предвиден за реализация на ИП, **не попада** в границите на защитени територии по смисъла на Закона за защитените територии и **не попада** в границите на защитени зони по смисъла на Закона за биологичното разнообразие (Натура 2000 места). Най-близко е разположена защитена зона с код BG0000273 „Бургаско езеро” за опазване на дивите птици, обявена със Заповед № РД-769/28.10.2008 г. (обн., ДВ, бр.102/2008 г.), изменена и допълнена със Заповед № РД-307/31.03.2021 г. за опазване на дивите птици и за опазване на природните местообитания и на дивата флора и фауна (обн. ДВ, бр.48/08.06.2021 г.) и двете на министъра на околната среда и водите.

С оглед гореизложеното, отчитайки местоположението /урбанизирана територия в населено място/, обема /трасето е с дължина от 14м/ и характера /изграждане на кабелна линия/ на заявеното ИП, при реализацията му **няма вероятност от отрицателно въздействие** върху най-близко разположената защитена зона с код BG0000273 „Бургаско езеро” от мрежата Натура 2000, **по отношение на:**

- пряко или косвено унищожаване, увреждане или фрагментиране на местообитания на видове птици, природни местообитания и местообитания на растителни и животински видове предмет на опазване в защитената зона, предвид обема и характера на предвидените дейности по реализация на ИП;

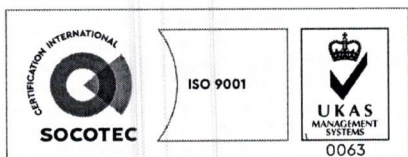
- трансформация на местообитания на видове, безпокойство или прогонване на видове, предмет на опазване в защитена зона, тъй като реализацията на ИП не е свързана с генерирането на шум, отпадъци и вредни емисии във въздуха, водата и/или почвите, които да оказват отрицателно въздействие върху структурата, функциите и природозащитните цели на защитена зона;

- нарушаване кохерентността между съседни защитени зони, тъй като теренът, предвиден за осъществяване на ИП /урбанизирана територия/ не е подходящ за възстановяване на местообитания на видове птици по т. 2 от заповедта за обявяване на зоната, за които е необходимо подобряване на природозащитното им състояние;

- нарушаване целостта и целите на опазване на защитената зона, тъй като ИП ще се реализира в урбанизирана територия и не се предполага възникване на отрицателно въздействие върху структурата, функциите и природозащитните цели на защитена зона;

- възникване на отрицателен кумулативен ефект върху защитените зони, при реализацията му в комбинация с други в района на въздействие инвестиционни предложения, планове, програми, проекти. Спецификата на ИП не предполага кумулиране с други инвестиционни предложения, планове, програми, проекти.

В тази връзка на основание чл.2, ал.2 от Наредбата за ОС Ви уведомявам, че за така заявеното ИП: „Изграждане на кабелна линия 1kV от съществуващо комбинирано електромерно табло пред ПИ с идентификатор 07079.617.234 по КК на гр. Бургас до ново електромерно табло, монтирано пред имот с идентификатор ПИ 07079.617.235 за захранване на обект в същия имот“



гр. Бургас, к-с Лазур, ул. „Перушица” 67, ет.3, п.к.388
Тел: +359 56 813205, Факс: +359 56 813 200
e-mail: riosvbs@unacs.bg
www.riosvbs.com



преценката на компетентния орган е, че не е необходимо провеждане на процедура по реда на Глава втора от Наредбата за ОС.

След извършена проверка по наличната към момента в РИОСВ-Бургас цифрова информация и модели за разпространение на дюнни природни местообитания по Черноморското крайбрежие е установено, че в терена **няма пясъчни дюни**. Настоящото произнасяне по отношение на пясъчните дюни, предвид Заповед № РД-299/29.03.2013г. на Министъра на околната среда и водите, следва да се счита и като становище по смисъла на §25, ал. 3 на Закона за устройството на Черноморското крайбрежие.

Настоящото писмо се отнася само за заявените параметри на ИП и не отменя необходимостта от получаване на съгласувания или разрешителни, предвидени в други закони и подзаконовни нормативни актове.

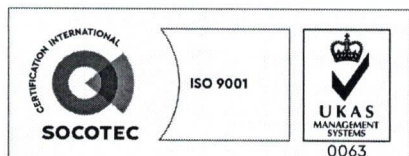
При всички случаи на промяна в параметрите на ИП или на някои от обстоятелствата, при които е издадено настоящото писмо, възложителят е длъжен да уведоми незабавно РИОСВ-Бургас за промените.

ИНЖ. ЗИНКА СТОЙКОВА

и.д.Директор на РИОСВ-Бургас

Заповед № 419/10.05.2022 г. на

Министъра на околната среда и водите



гр. Бургас, к-с Лазур, ул. „Перушица” 67, ет.3, п.к.388

Тел: +359 56 813205, Факс: +359 56 813 200

e-mail: riosvbs@unacs.bg

www.riosvbs.com

