



РЕПУБЛИКА БЪЛГАРИЯ

Министерство на околната среда и водите

Регионална инспекция по околната среда и водите - Бургас

Изх. № ПД-1988 (2)
ГР. БУРГАС

04. 08. 2022

ДО
НАСЛЕДНИЦИТЕ НА НИКОЛА ПУЛЕВ
чрез пълномощник ЖЕКО ЖЕКОВ
ГР. СРЕДЕЦ,

КОПИЕ
РДГ-БУРГАС

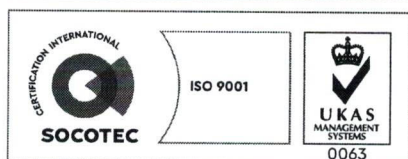
Относно: „Горскостопанска програма за ПИ с идентификатор 03349.52.12, част от подотдели 476 „у“ и 476 „ф“ в землището на с. Белеврен, общ. Средец, попадащ в териториалния обхват на ТП „ДГС Средец“, собственост на наследниците на НИКОЛА ПУЛЕВ

Във връзка с внесената документация/уведомление с вх. № ПД-1988/2022 г. на РИОСВ – Бургас за горечитираната горскостопанска програма, на основание чл.6а, т.2 от Наредба за условията и реда за извършване на оценка за съвместимостта на планове, програми, проекти и инвестиционни предложения с предмета и целите на опазване на защитените зони (Наредбата за ОС, обн., ДВ, бр.73 от 11.09.2007г., изм. и доп.), Ви уведомявам следното:

Представената „Горскостопанска програма за ПИ с идентификатор 03349.52.12, част от подотдели 476 „у“ и 476 „ф“ в землището на с. Белеврен, общ. Средец, попадащ в териториалния обхват на ТП „ДГС Средец“ попада в обхвата на чл.2, ал.2 от Наредбата за ОС.

Горскостопанската програма се отнася за ПИ с идентификатор 03349.52.12, с обща площ 17,998 дка, попадаща в части от подотдели 476 „у“ – 8,860 дка издънково насаждение и 476 „ф“ – 9,138 дка иглолистна култура. Представен е Протокол от извършена проверка по документи и на терен от Комисия по ал. 7, чл. 52 от Наредба № 8/2011г. за сечите в горите с дата 14.07.2022г., в който е описана таксационната характеристика и предвижданията за подотделите, както следва:

Подотдел 476 „у“ представлява издънково насаждение с площ 8,860 дка; стопански клас Благоунов Средно и Нискобонитетен за превръщане (БлСрНП); дървесен състав: благун 60%, цер 40%; възраст – 55 г; пълнота и склопеност 0,9; височина –14 м, 15 м; диаметър 18 см, 20 см. Подраст от благун 60%, цер 40%; семенен; възраст 5г.; пълнота 0,4; височина 0,3. Предложена е принудителна сеч с интензивност 15%.



гр. Бургас, к-с Лазур, ул. „Перущица“ 67, ет.3, п.к.388

Тел: +359 56 813205, Факс: +359 56 813 200

e-mail: riosvbs@unacs.bg

www.riosvbs.com



Комисията е одобрила извеждането на възобновителна лесовъдска намес с интензивност 25% в подотдел 476 „у“ на площ 0,8860 ха за имот № 03349.52.12.

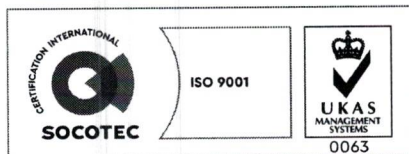
Подотдел 476 „ф“ представлява иглолистна култура с площ 9,138 дка; стопански клас черборови култури; дървесен състав: черен бор 100%, бял бор, сребролистна липа, обикновен явор, благуи, цер; възраст – 55 г; пълнота и склопеност 0,9; височина –17 м; диаметър 26 см. Подраст от цер 50%, благуи 40%, черен бор 10%; семенен; възраст 10г.; пълнота 0,2; височина 1,0. Предложена е възобновителна лесовъдска намеса с интензивност 20%. **Комисията е одобрила извеждането на възобновителна лесовъдска намес с интензивност 20% в подотдел 476 „ф“ на площ 0,9138 ха за имот № 03349.52.12.**

Предвидените дейности по реализация на представената програма не могат да бъдат отнесени към никоя от позициите на Приложение № 1 и № 2 на Закона за опазване на околната среда и не подлежат на регламентираните с Глава шеста от Закона процедури по преценяване на необходимостта от извършване на екологична оценка и/или оценка на въздействието върху околната среда, задължителна екологична оценка и/или оценка на въздействието върху околната среда.

Имотът не попада в границите на защитени територии, по смисъла на Закона за защитените територии. **Попада** в границите на защитени зони, определени по реда на Закона за биологичното разнообразие (Натура 2000) - BG0000219 „Дервентски възвишения 2“ за опазване на природните местообитания и на дивата флора и фауна, обявена със Заповед №РД-344/31.03.2021г. на министъра на околната среда и водите (ДВ, бр. 55/02.07.2021 г.) и BG0002066 „Западна Странджа“ за опазване на дивите птици, обявена със Заповед №РД-533/26.06.2010 г. на министъра на околната среда и водите (ДВ, бр. 52/2010 г.), Изм. със Заповед № РД-83/28.01.2013 г. (ДВ, бр. 10/2013 г.). При извършената проверка за допустимост по реда на чл. 12 във връзка с чл. 2, ал. 2 от Наредбата за ОС се установи, че реализацията на предвидените с програмата дейности **са допустими** с режима на защитена зона BG0002066 „Западна Странджа“, определен със заповедта за обявяване и за изменението ѝ и спрямо режима на защитена зона BG0000219 „Дервентски възвишения 2“, определен със заповедта за обявяването ѝ.

След справка с информационната система за Натура 2000, поместена на сайта на Министерство на околната среда и водите (адрес <http://natura2000.moew.government.bg/>), се установи, че в разглеждания имот не е констатирано наличие на природно местообитание, предмет на опазване в защитена зона BG0000219 „Дервентски възвишения 2“ за опазване на природните местообитания и на дивата флора и фауна.

С оглед гореизложеното, отчитайки, лесовъдските мероприятия и факта, че имотът не представляват природно местообитание от предмета на опазване на защитена зона BG0000219 „Дервентски възвишения 2“, считам че при реализиране на горскостопанската програма няма да се нарушат целостта и кохерентността на защитените зони и да се достигне до нарушаване или прекъсване на биокоридорни връзки от значение за видовете, в т.ч. и птици, включени в предмета на опазване на защитените зони в обхвата на програмата. Предвид описаните мотиви, считам че при реализацията на конкретната програма, няма вероятност от значително отрицателно въздействие върху защитена зона BG0000219 „Дервентски възвишения 2“ и защитена зона BG0002066 „Западна Странджа“.



гр. Бургас, к-с Лазур, ул. „Перущица“ 67, ет.3, п.к.388
Тел: +359 56 813205, Факс: +359 56 813 200
e-mail: riosvbs@unacs.bg
www.riosvbs.com



В тази връзка на основание чл.2, ал.2 от Наредбата за ОС Ви уведомявам, че за: „Горскостопанска програма за ПИ с идентификатор 03349.52.12, част от подотдели 476 „у“ и 476 „ф“ в землището на с. Белеврен, общ. Средец, попадащ в териториалния обхват на ТП „ДГС Средец“, преценката на компетентния орган е, че **не е необходимо провеждане на процедура по реда на Глава втора от Наредбата за ОС.**

При извеждане на сечта да се съхранят дървета, в които има индикации за гнездене на птици или наличие на хралупи на други животни, както и да се остави до 10 м3/ха мъртва или гниеща дървесина, с цел запазване на подходящи местообитания на видовете безгръбначни, включени в предметите на опазване на зоните.

Настоящото писмо се отнася само за заявените параметри на програмата и не отменя необходимостта от получаване на съгласувания или разрешителни, предвидени в други закони и подзаконовни нормативни актове.

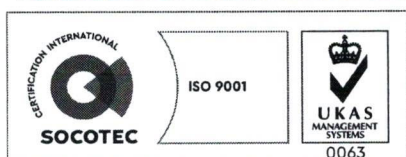
При всички случаи на промяна в параметрите на програмата или на някои от обстоятелствата, при които е издадено настоящото становище, възложителят е длъжен да уведоми незабавно РИОСВ-Бургас за промените.

ИНЖ. ЗИНКА СТОЙКОВА

и.д. Директор на РИОСВ – Бургас

Заповед № 419/10.05.2022г.

на Министъра на околната среда и водите



гр. Бургас, к-с Лазур, ул. „Перушица“ 67, ет.3, п.к.388

Тел: +359 56 813205, Факс: +359 56 813 200

e-mail: riosvbs@unacs.bg

www.riosvbs.com

