



## РЕПУБЛИКА БЪЛГАРИЯ

Министерство на околната среда и водите

Регионална инспекция по околната среда и водите - Бургас

ИЗХ. № ПД-2205 (1)  
ГР. БУРГАС 03. 08. 2022

ДО

„ЕЛЕКТРОРАЗПРЕДЕЛЕНИЕ ЮГ“ ЕАД

УЛ. „ХРИСТО ДАНОВ“ № 37

ГР. ПЛОВДИВ

КОПИЕ ДО  
ОБЩИНА ЦАРЕВО

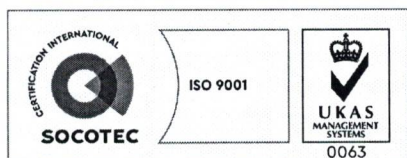
**Относно:** Инвестиционно предложение /ИП/: „Изграждане на външно електрозахранване на апартамент с идентификатор 48619.502.184.4.7, разположен в ПИ с ид. 48619.502.184 по КК на гр. Царево; два броя кабелни линии 1kV от мястото на разкъсване на съществуващ кабел 1kV между съществуваща разпределителна касета (РК) пред ПИ с ид. 48619.502.370 и съществуваща РК пред ПИ с ид. 48619.502.188, до ново ЕТ пред ПИ с ид. 48619.502.184 по КК на гр. Царево“, с възложител: „Електроразпределение Юг“ ЕАД

Във връзка с Ваше уведомление с вх. № ПД-2205/19.07.2022 г. в РИОСВ-Бургас за горесцитираното ИП, което приемам като уведомление по чл. 10. ал. 1 от Наредбата за условията и реда за извършване на оценка за съвместимостта на планове, програми, проекти и инвестиционни предложения с предмета и целите на опазване на защитените зони - Наредбата за ОС, на основание чл. 6а, т. 2 от същата Наредба, Ви уведомявам за следното:

ИП: „Изграждане на външно електрозахранване на апартамент с идентификатор 48619.502.184.4.7, разположен в ПИ с ид. 48619.502.184 по КК на гр. Царево; два броя кабелни линии 1kV от мястото на разкъсване на съществуващ кабел 1kV между съществуваща разпределителна касета (РК) пред ПИ с ид. 48619.502.370 и съществуваща РК пред ПИ с ид. 48619.502.188, до ново ЕТ пред ПИ с ид. 48619.502.184 по КК на гр. Царево“, попада в обхвата на чл. 2, ал. 2 от Наредбата за ОС.

С ИП се предвижда изграждане на външно електрозахранване на апартамент с идентификатор 48619.502.184.4.7, разположен в ПИ с идентификатор 48619.502.184 по КК на гр. Царево, чрез два броя кабелни линии 1kV. Присъединяването ще бъде от мястото на разкъсване на съществуващ кабел 1kV между съществуваща РК, ситуирана пред ПИ с идентификатор 48619.502.370 по КК и съществуваща РК пред ПИ с идентификатор 48619.502.188 по КК до ново ЕТ, което ще бъде разположено пред ПИ с идентификатор 48619.502.184 по КК на гр. Царево, община Царево.

Електрозахранването ще се осъществи чрез два броя кабелни линии 1kV, тип NAY2Y 4x185кв.мм до новото ЕТ, монтирано на фундамент на границата на ПИ с ид. 48619.502.184 по



гр. Бургас, к-с Лазур, ул. „Перушица“ 67, ет.3, п.к.388  
Тел: +359 56 813205, Факс: +359 56 813 200  
e-mail: [riosvbs@unacs.bg](mailto:riosvbs@unacs.bg)  
[www.riosvbs.com](http://www.riosvbs.com)





КК на гр. Царево. Трасето на кабелната линия ще преминава през ПИ с идентификатор 48619.502.436 по КК - За второстепенна улица. Новопроектираният кабел ще се положи в изкопи с размери: 0,8/0,4м, при пресичане на уличното платно ще бъде изтеглен в PVC тръба в изкопи с размери: 1,1/0,6м. Дължината на кабелното трасе ще бъде 9 м.

Дейностите, свързани с реализацията на ИП, не попадат в позициите на Приложения № 1 и 2, съответно към чл. 92 и чл. 93 от Закона за опазване на околната среда и не подлежат на регламентираните с глава шеста от Закона процедури по преценяване на необходимостта от извършване на екологична оценка и/или оценка на въздействието върху околната среда, задължителна екологична оценка и/или оценка на въздействието върху околната среда.

Теренът, предвиден за реализация на ИП, **не попада** в границите на защитени територии по смисъла на Закона за защитените територии и **не попада** в границите на защитена зона по смисъла на Закона за биологичното разнообразие /ЗБР/ (Натура 2000 места). Най-близко е разположена защитена зона с код BG0001001 "Ропотамо" за опазване на природните местообитания и на дивата флора и фауна, обявена със Заповед № РД-1042/17.12.2020 г. (обн., ДВ, бр. 19/05.03.2021 г.) на министъра на околната среда и водите, с предложение за увеличаване на площта, разгледано и прието на проведено заседание на 06.07.2021 г. на Националния съвет по биологично разнообразие изменена /увеличение/ на площта с Решение на Министерски съвет № 564/30.07.2021 г. (обн., ДВ, бр. 64/03.08.2021 г.) .

С оглед гореизложеното, отчитайки местоположението /урбанизирана територия в населено място/, обема /дължината на кабелното трасе ще бъде 9 м / и характера /изграждане на външно електрозахранване/ на заявеното ИП, при реализацията му **няма вероятност от отрицателно въздействие** върху най-близко е разположена защитена зона с код BG0001001 "Ропотамо" от мрежата Натура 2000, **по отношение на:**

- пряко или косвено унищожаване, увреждане или фрагментиране на природни местообитания и местообитания на растителни и животински видове, предмет на опазване в най-близко разположената защитена зона, предвид обема и характера на предвидените дейности по реализация на ИП;

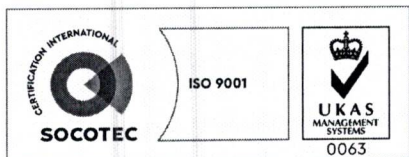
- трансформация на местообитания на видове, безпокойство или прогонване на видове, предмет на опазване в защитена зона, тъй като реализацията на ИП не е свързана с генерирането на шум, отпадъци и вредни емисии във въздуха, водата и/или почвите, които да окажат отрицателно въздействие върху структурата, функциите и природозащитните цели на защитена зона;

- нарушаване кохерентността между съседни защитени зони, предвид обстоятелството, че теренът, предвиден за реализация на ИП, е разположен в територия с реализирани планове и установени транспортно-комуникационна система и инженерни мрежи;

- нарушаване целостта и целите на опазване на защитената зона, тъй като ИП ще се реализира в урбанизирана територия и не се предполага възникване на отрицателно въздействие върху структурата, функциите и природозащитните цели на защитена зона;

- възникване на отрицателен кумулативен ефект върху защитените зони, при реализацията му в комбинация с други в района на въздействие инвестиционни предложения, планове, програми, проекти. Спецификата на ИП не предполага кумулиране с други инвестиционни предложения, планове, програми, проекти.

В тази връзка на основание чл.2, ал.2 от *Наредбата за ОС* Ви уведомявам, че за така заявеното ИП: „Изграждане на външно електрозахранване на апартамент с идентификатор 48619.502.184.4.7, разположен в ПИ с ид. 48619.502.184 по КК на гр. Царево; два броя кабелни



гр. Бургас, к-с Лазур, ул. „Перущица“ 67, ет.3, п.к.388  
Тел: +359 56 813205, Факс: +359 56 813 200  
e-mail: [riosvbs@unacs.bg](mailto:riosvbs@unacs.bg)  
[www.riosvbs.com](http://www.riosvbs.com)



линии 1кV от мястото на разкъсване на съществуващ кабел 1кV между съществуваща разпределителна касета (РК) пред ПИ с ид. 48619.502.370 и съществуваща РК пред ПИ с ид. 48619.502.188, до ново ЕТ пред ПИ с ид. 48619.502.184 по КК на гр. Царево“ **преценката на компетентния орган е, че не е необходимо провеждане на процедура по реда на Глава втора от Наредбата за ОС.**

След извършена проверка по наличната към момента в РИОСВ-Бургас цифрова информация и модели за разпространение на дюнни природни местообитания по Черноморското крайбрежие е установено, че в терена **няма пясъчни дюни**. Настоящото произнасяне по отношение на пясъчните дюни, предвид Заповед № РД-299/29.03.2013 г. на Министъра на околната среда и водите, следва да се счита и като становище по смисъла на §25, ал.3 на Закона за устройството на Черноморското крайбрежие.

*Настоящото писмо се отнася само за заявените параметри на ИП и не отменя необходимостта от получаване на съгласувания или разрешителни, предвидени в други закони и подзаконови нормативни актове.*

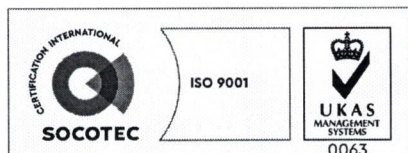
*При всички случаи на промяна в параметрите на ИП или на някои от обстоятелствата, при които е издадено настоящото писмо, възложителят е длъжен да уведоми незабавно РИОСВ-Бургас за промените.*

**ИНЖ. ЗИНКА СТОЙКОВА**

*и.д. Директор на РИОСВ-Бургас*

*Заповед № 419/10.05.2022 г. на*

*Министъра на околната среда и водите*



гр. Бургас, к-с Лазур, ул. „Перушица“ 67, ет.3, п.к.388

Тел: +359 56 813205, Факс: +359 56 813 200

e-mail: [riosvbs@unacs.bg](mailto:riosvbs@unacs.bg)

[www.riosvbs.com](http://www.riosvbs.com)

