



# РЕПУБЛИКА БЪЛГАРИЯ

## Министерство на околната среда и водите

### Регионална инспекция по околната среда и водите - Бургас

ИЗХ. № ПД-927 (11)  
ГР. БУРГАС 03. 08. 2022

ДО

„ВОДОСНАБДЯВАНЕ И КАНАЛИЗАЦИЯ” ЕАД

ГР. БУРГАС, КВ. „ПОБЕДА”, УЛ. „ГЕН. ВЛАДИМИР ВАЗОВ” № 3

КОПИЕ ДО:

ОБЩИНА ПОМОРИЕ

БДЧР-ВАРНА

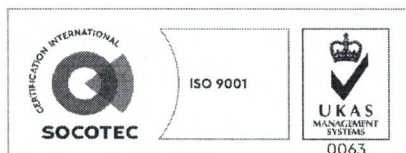
ОТНОСНО: инвестиционно предложение „Водовземане от повърхностен воден обект язовир „Ахелой”, с цел осигуряване на необходимите водни количества за резервно водоснабдяване към деривация „Камчия”, с възложител „ВОДОСНАБДЯВАНЕ И КАНАЛИЗАЦИЯ” ЕАД

Във връзка с внесената от Вас документация с вх. № ПД-927/2022 г. в РИОСВ-Бургас за инвестиционното предложение, която приемам като уведомление по чл. 10, ал. 1 от Наредбата за условията и реда за извършване на оценка за съвместимостта на планове, програми, проекти и инвестиционни предложения с предмета и целите на опазване на защитените зони - *Наредбата за ОС*, на основание чл. 6а, т. 2 от същата Наредба, Ви уведомявам за следното:

Инвестиционно предложение „Водовземане от повърхностен воден обект язовир „Ахелой”, с цел осигуряване на необходимите водни количества за резервно водоснабдяване към деривация „Камчия”, попада в обхвата на чл. 2, ал. 2 от Наредбата за ОС.

Директорът на РИОСВ Бургас е издал Решение № БС-2-ЕО/2021 г. за преценяване на необходимостта от извършване на екологична оценка, с което е постановил да не се извършва екологична оценка за: Проект за инвестиционно предложение „Резервно водоснабдяване към деривация «Камчия» от язовир «Ахелой» и язовир «Порой», включващ:

- ПУП-ПРЗ за ПИ с идентификатор 00271.2.210 по КК на с. Александрово, община Поморие;
- ПУП-ПП за трасе на главен водопровод от основен изпускател на яз. «Порой» в ПИ с идентификатор 53822.20.1 по КК на с. Оризаре, община Несебър до съществуваща шахта от деривация «Камчия» в ПИ с идентификатор 47651.11.156 по КК на с. Медово, община Поморие;
- ПУП-ПРЗ за ПИ с идентификатор 47651.143.6 по КК на с. Медово, община Поморие;
- ПУП-ПП за пътна връзка до ПИ с идентификатор 00271.2.210 по КК на с. Александрово, община Поморие;
- ПУП-ПРЗ за ПИ с идентификатор 02810.14.109 по ККР на с. Бата, община Поморие;



гр. Бургас, к-с Лазур, ул. „Перушица” 67, ет.3, п.к.388

Тел: +359 56 813205, Факс: +359 56 813 200

e-mail: [riosvbs@unacs.bg](mailto:riosvbs@unacs.bg)

[www.riosvbs.com](http://www.riosvbs.com)





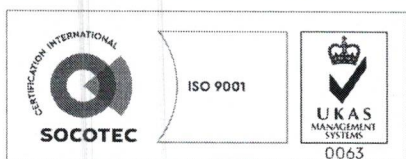
- ПУП-ПП за пътна връзка от път № BGS 1145(с. Медово – с. Бата – с. Страцин) до ПИ с идентификатор 02810.14.109 по КК на с. Бата, м. Помпена станция, община Поморие;
- ПУП-ПП за реконструкция на трасе на главен водопровод с начало съществуваща шахта на яз. „Ахелой“, разположена в ПИ с идентификатор 02810.18.114 по КК на с. Бата, община Поморие до ПС в ПИ с идентификатор 02810.14.109 по КК на с. Бата, община Поморие;
- ПУП-ПП за реконструкция на трасе на главен водопровод от ПС в ПИ с идентификатор 02810.14.109 по КК на с. Бата, община Поморие до съществуваща шахта – връзка с деривация „Камчия“ разположена в ПИ с идентификатор 47561.7.122 по КК на с. Медово, община Поморие.

Настоящото инвестиционно предложение е свързано с водовземане от повърхностен воден обект язовир „Ахелой“, с цел осигуряване на необходимите водни количества за резервно водоснабдяване към деривация „Камчия“. Режимът на водовземане от язовир „Ахелой“ се предвижда да бъде до 300 л/сек., през четирите летни месеца и до 200 л/сек., през останалите осем месеца или общо до 7,350 млн. куб. м. максимална консумация. Водовземането ще се осъществява посредством съществуващата водовземна кула в язовир „Ахелой“, и основен изпускател на надморска височина - между кота 131,50 и 144,50м географски координати на кулата - N 42°42'46,55" и E 27°30'56,31", в с. Бата, община Поморие, област Бургас, ЕКАТТЕ 02810 и с. Габерово, община Поморие, област Бургас, ЕКАТТЕ 14057. Основният изпускател служи за водовземна тръба. От дъното на водовземната кула водата ще постъпва в тръбата на основния изпускател. Чрез отклонение в ляво от основния изпускател преди крайния му затвор водата ще постъпва в новоизграден чугунен тръбопровод, с който се транспортира гравитачно до пречиствателните съоръжения.

При наличие на добро балансово състояние на язовир „Камчия“ е възможно за значителни периоди от време вода от яз. „Ахелой“ въобще да не се използва, а да се използва само периодично или инцидентно и обратно, при наличие на лошо балансово състояние на язовир „Камчия“ е възможно за значителни периоди от време вода от язовир „Ахелой“ да се използва в допълващ режим. При планирани ремонтни работи по съоръженията на хидросистема „Камчия“, при внезапно влошаване на техническото състояние и/или отказ на някое от съоръженията по хидросистема „Камчия“ ще се наложи резервно подаване на вода от язовир „Ахелой“ в пълен размер /според сезона/, до отстраняване на проблема. Съгласно предоставеното хидроложко проучване водното количество е обезпечено за исканото количество от възложителя (с изключение на т.нар. суха година), предвид че за средна година с обезпеченост 50% - 8,800 млн.м<sup>3</sup>, за влажна година с обезпеченост 25% - 11,500 млн.м<sup>3</sup> и за суха година с обезпеченост 75% - 5,000 млн.м<sup>3</sup>.

На основание чл. 4а от НУРИОВОС е изискано становище от Басейнова Дирекция „Черноморски район“, гр. Варна (БДЧР-Варна). Съгласно становище на БДЧР с изх № 05-10-644(А5)/16.06.2022 г., инвестиционното предложение е допустимо спрямо ПУРБ и ПУРН 2016-2021 г., при спазване на посочените мерки в становището, копие от което се прилага към настоящото писмо.

Посочените по-горе дейности, свързани с Водовземане от повърхностен воден обект язовир „Ахелой“ не попадат в позициите на Приложения № 1 и 2, съответно към чл. 92 и чл. 93 от Закона за опазване на околната среда и не подлежат на регламентираните с Глава шеста от Закона процедури по преценяване на необходимостта от извършване на



гр. Бургас, к-с Лазур, ул. „Перущица“ 67, ет.3, п.к.388  
Тел: +359 56 813205, Факс: +359 56 813 200  
e-mail: [riosvbs@unacs.bg](mailto:riosvbs@unacs.bg)  
[www.riosvbs.com](http://www.riosvbs.com)





екологична оценка и/или оценка на въздействието върху околната среда, задължителна екологична оценка и/или оценка на въздействието върху околната среда.

Язовир „Ахелой“ не попада в границите на защитени територии, определени по реда на Закона за защитените територии. **Попада** в защитена зона по смисъла на Закона за биологичното разнообразие (Натура 2000 място) - защитена зона BG 0000151 „Айтоска планина“ за опазване на природните местообитания и на дивата флора и фауна, обявена със Заповед № РД-1018/17.12.2020 г. на министъра на околната среда и водите (ДВ, бр. 17/26.02.2021 г.). При извършената проверка за допустимост по реда на чл. 12, ал. 2 във връзка с чл. 2, ал. 2 от Наредбата за ОС се констатира, че инвестиционното предложение е **допустимо** спрямо режима на защитена зона BG 0000151 „Айтоска планина“ за опазване на природните местообитания и на дивата флора и фауна, определен със заповедта за обявяването ѝ.

Предвид гореизложеното, отчитайки местоположението (съществуващ язовир) и характера на инвестиционното предложение (водовземане за резервно водоснабдяване), считам че при реализацията му, не се очаква да бъдат унищожени природни местообитания или увредени и значително фрагментирани местообитания на воднозависими видове, вкл. риби, предмет на опазване в защитена зона BG 0000151 „Айтоска планина“ и няма вероятност от значително отрицателно въздействие върху защитената зона. В тази връзка на основание чл. 2, ал. 2 от Наредбата за ОС Ви уведомявам, че **преценката на компетентния орган е, че не е необходимо провеждане на процедура по реда на Глава втора от Наредбата за ОС.**

Приложение: копие на писмо изх. № 05-10-644(A5)/16.06.2022 г. на БДЧР-Варна

*Настоящото писмо се отнася само за заявените параметри на инвестиционното предложение и не отменя необходимостта от получаване на съгласувания или разрешителни, предвидени в други закони и подзаконовни нормативни актове.*

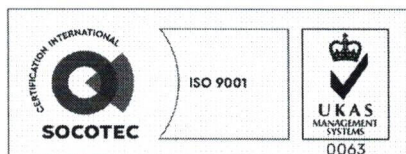
*При всички случаи на промяна в параметрите на инвестиционното предложение или на някои от обстоятелствата, при които е издадено настоящото писмо, възложителят е длъжен да уведоми незабавно РИОСВ-Бургас за промените.*

**ИНЖ. ЗИНКА СТОЙКОВА**

и.д. Директор на РИОСВ-Бургас

Заповед № 419/10.05.2022г.

на Министъра на околната среда и водите



гр. Бургас, к-с Лазур, ул. „Перущица“ 67, ет.3, п.к.388  
Тел: +359 56 813205, Факс: +359 56 813 200  
e-mail: [riosvbs@unacs.bg](mailto:riosvbs@unacs.bg)  
[www.riosvbs.com](http://www.riosvbs.com)

