



РЕПУБЛИКА БЪЛГАРИЯ

Министерство на околната среда и водите

Регионална инспекция по околната среда и водите - Бургас

ИЗХ. № ПД-402 (3)
ГР. БУРГАС 26. 07. 2022

ДО
ОБЩИНА НЕСЕБЪР
УЛ. „ЕДЕЛВАЙС“ № 10
ГР. НЕСЕБЪР

Относно: Инвестиционно предложение „Благоустрояване и ремонт на ул. „Св. Св. Кирил и Методий“, част от ПИ с идентификатор 61056.501.505 в участъка от о.т. 14-16 до о.т. 22, с. Равда, общ. Несебър- преработка по време на строителство”, с възложител: Община Несебър

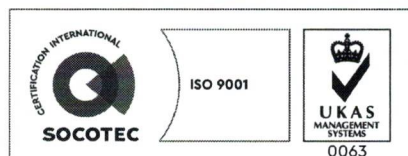
Във връзка с внесената от Вас документация с вх. № ПД-402(2)/2022г. в РИОСВ-Бургас за цитираното инвестиционно предложение, която приемам като уведомление по чл.10, ал.1 от Наредбата за условията и реда за извършване на оценка за съвместимостта на планове, програми, проекти и инвестиционни предложения с предмета и целите на опазване на защитените зони, наричана за краткост Наредбата за ОС и на основание чл.6а, т.2 от същата, Ви уведомявам следното:

Инвестиционно предложение „Благоустрояване и ремонт на ул. „Св. Св. Кирил и Методий“, част от ПИ с идентификатор 61056.501.505 в участъка от о.т. 14-16 до о.т. 22, с. Равда, общ. Несебър- преработка по време на строителство” попада в обхвата на чл.2, ал.2 от Наредбата за ОС.

Директорът на РИОСВ-Бургас е издал Писмо с изх. № ПД-402(1)/25.02.2021 г., за инвестиционно предложение: „Благоустрояване и ремонт на ул. „Св. Св. Кирил и Методий“, част от ПИ с идентификатор 61056.501.505 в участъка от о.т.14-16 до о.т. 22 в с. Равда, община Несебър“, с което е определил, че дейностите, свързани с реализация на инвестиционното предложение не са включени в позициите на Приложения № 1 и 2, съответно към чл. 92 и чл. 93 от Закона за опазване на околната среда и не подлежат на регламентираните с Глава шеста от Закона процедури по преценяване на необходимостта от извършване на екологична оценка и/или оценка на въздействието върху околната среда, задължителна екологична оценка и/или оценка на въздействието върху околната среда и на процедура по реда на Глава втора от Наредбата за ОС.

За обекта е налично Разрешение за строеж №128/30.06.2021 г., издадено от гл. архитект на Община Несебър, въз основа на одобрен технически проект, изготвен върху извадка от КК, действащия ПР и актуална геодезическа снимка. Обхвата на проекта е от о.т.14-16 до о.т.22 (от ул. „Свобода“ до ул. „Пирин“).

С настоящото инвестиционно предложение се предвижда промяна по време на строителството на проект за благоустрояване и ремонт на част от улица „Св. Св. Кирил и Методий“ в с. Равда, Община Несебър. Съгласно одобрения проект съществуващия



гр. Бургас, к-с Лазур, ул. „Перушица“ 67, ет.3, п.к.388

Тел: +359 56 813205, Факс: +359 56 813 200

e-mail: riosvbs@unacs.bg

www.riosvbs.com



тротоар от североизточната страна /ляво в посока център/ от 3.7 м се намалява до 2.25 м и се предвижда двупосочна велоалея, отделена от тротоара със зелена ивица. Предвид, това че след ул. „Пирин“ не е възможно велоалеята да бъде продължена е взето решение да бъде запазена съществуващата ширина на североизточния тротоар, като това дава възможност за уширение на пътното платно до 6.5 м, гарантиращо безпрепятствено разминаване на два автобуса.

Съществуващия габарит на уличното платно се уширява от югозападната страна (дясно в посока център) с 1.5 м. Тротоарът остава с ширина 2,5 м и в него ще се разположи новото улично осветление. От североизточната страна (ляво в посока център) настилка се уширява с 2 м за сметка на зелената площ и са проектирани паркинг площадки с ширина 2 м. До тях е предвиден служебен тротоар с ширина 0,75 м. Зелената площ между служебния тротоар и пешеходния тротоар до регулационната линия се предвижда да се изпълни с ширина 2,25 м. Пешеходния тротоар ще се изпълни с ширината на съществуващия до момента, приблизително 3,70 м.

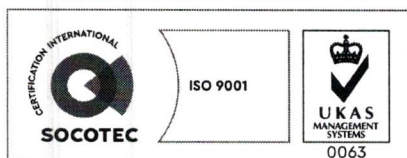
С настоящата преработка не се предвиждат промени в нивелетата на основния проект, която е обвързана с нивата на напречните улици, прилежащия терен и съществуващите подходи към имотите. Максималния използван наклон е 2,93%, а минималния – 2,19%. Габарита на улицата е в съответствие с геометричното решение. Уличното платно и тротоарната настилка са проектирани с напречен наклон 2%. Паркинг лентите в дясно са с наклон 2.5% към уличното платно.

Бордюрите в кръстовищата ще се изпълнят с понижена регула в съответствие с изискванията за достъпна среда за населението, включително за хората с увреждания. Понижена регула се изпълнява и пред всички автомобилни подходи към гаражи и имоти. С тази конструкция е предвиден да се изпълни и служебния тротоар. На границата между два типа настилки са предвидени бордюри върху бетонова основа.

Дейностите, свързани с реализация на настоящото инвестиционно предложение не попадат в позициите на Приложения № 1 и 2, съответно към чл. 92 и чл. 93 от Закона за опазване на околната среда и не подлежат на регламентираните с Глава шеста от Закона процедури по преценяване на необходимостта от извършване на екологична оценка и/или оценка на въздействието върху околната среда, задължителна екологична оценка и/или оценка на въздействието върху околната среда.

Ул. „Св. Св. Кирил и Методий“ от о.т. 14-16 до о.т. 22, с. Равда, общ. Несебър не попада в границите на защитени територии, по смисъла на Закона за защитените територии, както и не попада в границите на защитени зони, определени по реда на Закона за биологично разнообразие (Натура 2000). Най-близо (на 0,32 км) са разположени защитени зони BG0000574 „Ахелой-Равда-Несебър“ за опазване на природните местообитания и на дивата флора и фауна, обявена със Заповед № РД-400/12.07.2016г. на министъра на околната среда и водите (ДВ, бр. 58/2016г.) и BG0002043 „Емине“ за опазване на дивите птици, обявена със Заповед № РД-560/21.08.2009 г. на министъра на околната среда и водите (ДВ, бр. 69/2009 г.), изм. със Заповед №РД-76/28.01.2013 г. (ДВ, бр. 10/2013 г.).

Предвид гореизложеното, отчитайки местоположението на улицата (в регулационните граници на с. Равда) и характера на инвестиционното предложение (ремонт на съществуваща улица), считам че при реализацията му няма вероятност от значително отрицателно въздействие върху посочените по-горе близкостоящи



гр. Бургас, к-с Лазур, ул. „Перушица“ 67, ет.3, п.к.388
Тел: +359 56 813205, Факс: +359 56 813 200
e-mail: riosvbs@unacs.bg
www.riosvbs.com



защитени зони. В тази връзка на основание чл.2, ал.2 от Наредбата за ОС Ви уведомявам, че преценката на компетентния орган е, че **не е необходимо провеждане на процедура по реда на Глава втора от Наредбата за ОС.**

След извършена проверка по наличната към момента в РИОСВ-Бургас цифрова информация и модели за разпространение на дюнни природни местообитания по Черноморското крайбрежие, е установено, **че разглежданата улица не засяга площ с характеристики на пясъчни дюни.** Настоящото становище по отношение на пясъчните дюни, предвид Заповед № РД-299/29.03.2013г. на Министъра на околната среда и водите, следва да се счита и като становище по смисъла на §25, ал.3 на Закона за устройство на Черноморското крайбрежие.

Настоящото писмо се отнася само за заявените параметри на инвестиционното предложение и не отменя необходимостта от получаване на съгласувания или разрешителни, предвидени в други закони и подзаконови нормативни актове.

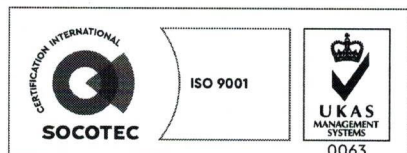
При всички случаи на промяна в параметрите на инвестиционното предложение или на някои от обстоятелствата, при които е издадено настоящото писмо възложителят е длъжен да уведоми незабавно РИОСВ-Бургас за промените.

ИНЖ. ЗИНКА СТОЙКОВА

и.д. Директор на РИОСВ – Бургас

Заповед № 419/10.05.2022г.

на Министъра на околната среда и водите



гр. Бургас, к-с Лазур, ул. „Перушица” 67, ет.3, п.к.388

Тел: +359 56 813205, Факс: +359 56 813 200

e-mail: riosvbs@unacs.bg

www.riosvbs.com

