



РЕПУБЛИКА БЪЛГАРИЯ

Министерство на околната среда и водите

Регионална инспекция по околната среда и водите - Бургас

ИЗХ. № ПД-1954 (1)
ГР. БУРГАС 25. 07. 2022

ДО
„ЕЛЕКТРОРАЗПРЕДЕЛЕНИЕ ЮГ“ ЕАД
УЛ. „ХРИСТО ДАНОВ“ № 37
ГР. ПЛОВДИВ

КОПИЕ ДО
ОБЩИНА БУРГАС

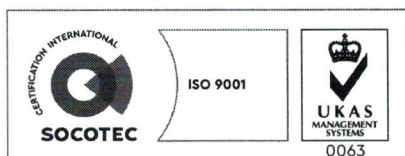
Относно: Инвестиционно предложение „Кабелна линия НН от съществуващ КРШ пред ПИ с идентификатор 07079.820.173 (ул. „Антон Иванов“ № 61, кв. „Сарафово“), гр. Бургас до ново електромерно табло, монтирано на границата на ПИ с идентификатор 07079.820.170 (ул. „Антон Иванов № 57А, кв. „Сарафово“), за захранване на обект в същия имот по ДП 4459132“, с възложител: „Електроразпределение Юг“ ЕАД

Във връзка с внесената от Вас документация с вх. № ПД-1954/2022г. в РИОСВ-Бургас за цитираното инвестиционно предложение, която приемам като уведомление по чл.10, ал.1 от Наредбата за условията и реда за извършване на оценка за съвместимостта на планове, програми, проекти и инвестиционни предложения с предмета и целите на опазване на защитените зони, наричана за краткост Наредбата за ОС и на основание чл. 6а, т. 2 от същата, Ви уведомявам следното:

Инвестиционно предложение „Кабелна линия НН от съществуващ КРШ пред ПИ с идентификатор 07079.820.173 (ул. „Антон Иванов“ № 61, кв. „Сарафово“), гр. Бургас до ново електромерно табло, монтирано на границата на ПИ с идентификатор 07079.820.170 (ул. „Антон Иванов № 57А, кв. „Сарафово“), за захранване на обект в същия имот по ДП 4459132“ попада в обхвата на чл.2, ал.2 от Наредбата за ОС.

За жилищната сграда в ПИ с идентификатор 07079.820.170 (УПИ VI, кв. 16 по плана на кв. „Сарафово“), обект на захранване, Директорът на РИОСВ-Бургас е издал:

- Писмо с изх. № ПД-2636(1)/29.10.2018г. за ИП „Изграждане на жилищна сграда в ПИ с идентификатор 07079.820.170 по КК на кв. „Сарафово“, гр. Бургас, общ. Бургас“, с което е определил, че ИП не подлежи на регламентираните с Глава шеста от Закона за опазване на околната среда (ЗООС) процедури по преценяване на необходимостта от извършване на екологична оценка и/или оценка на въздействието върху околната среда, задължителна екологична оценка и/или оценка на въздействието върху околната среда, както и на процедури по реда на Глава втора от Наредбата за ОС;



гр. Бургас, к-с Лазур, ул. „Перушица“ 67, ет.3, п.к.388
Тел: +359 56 813205, Факс: +359 56 813 200
e-mail: riosvbs@unacs.bg
www.riosvbs.com



- Писмо с изх. № ПД-2636(3)/08.11.2021г. за промяна по време на строителство на обект: „Жилищна сграда в ПИ с идентификатор 07079.820.170 по КК на кв. „Сарафово“, гр. Бургас, общ. Бургас“, която се изразява в промяна на разпределението на апартамент № 1 на партерен етаж в жилищната сграда, с което е определил, че предвидената промяна не представлява изменение по смисъла на чл.93, ал. 1, т.2 от ЗООС, което може да доведе до значително отрицателно въздействие върху околната среда и не подлежи на регламентираните с Глава шеста от ЗООС процедури по преценяване на необходимостта от извършване на екологична оценка и/или оценка на въздействието върху околната среда, задължителна екологична оценка и/или оценка на въздействието върху околната среда, както и на процедури по реда на Глава втора от Наредбата за ОС.


Представено е и Разрешение за строеж № И-1/02.01.2019г., издадено от Община Бургас.

С настоящото инвестиционно предложение се предвижда външно ел. захранване на жилищната сграда в ПИ с идентификатор 07079.820.170 (ул. „Антон Иванов № 57А, кв. „Сарафово“). За целта в ПИ с ид. 07079.820.943 (с НТП „за второстепенна улица“) ще се монтира ново електромерно табло, тип ЕТ 10М. Новото ел. табло ще се захрани, с нов кабел 1kV, тип NAY2Y-J 4x185 мм² съществуващ КРШ пред ПИ с идентификатор 07079.820.173 (ул. „Антон Иванов“ № 61, кв. „Сарафово“), гр. Бургас. Кабелът ще се положи в изкоп 0,4/0,8. Дължината на кабелното трасе ще бъде 60 м. От приложеният договор за присъединяване на обекти към ел. разпределителната мрежа с дата 13.08.2021г., е видно, че мястото на присъединяване е съществуващ КРШ пред ПИ с идентификатор 07079.820.173, трафопост АЛЕН МАК, извод СН „Кюшето и Поморин“, подстанция „Славейков“.

Посочените по-горе дейности, свързани с реализация на инвестиционното предложение не попадат в позициите на Приложения № 1 и № 2, съответно към чл. 92 и чл. 93 от Закона за опазване на околната среда и не подлежат на регламентираните с Глава шеста от ЗООС процедури по преценяване на необходимостта от извършване на екологична оценка и/или оценка на въздействието върху околната среда, задължителна екологична оценка и/или оценка на въздействието върху околната среда.

Имотите и трасето не попадат в границите на защитена територия по смисъла на Закона за защитените територии и не попадат в границите на защитени зони по смисъла на Закона за биологичното разнообразие (Натура 2000 места). Най-близо (на 1,99 км) е разположена защитена зона BG0000270 „Атанасовско езеро“ за опазване на дивите птици, обявена със Заповед № РД-839/2008г. (ДВ, бр. 108/2008г.), изменена и допълнена със Заповед № РД-309/31.03.2021г. за опазване на дивите птици и за опазване на природните местообитания и на дивата флора и фауна (ДВ, бр. 48/08.06.2021г.) и двете на министъра на околната среда и водите.

Предвид гореизложеното, отчитайки местоположението на имотите, трасето и характера на инвестиционното предложение, считам че при реализацията му няма вероятност от значително отрицателно въздействие върху посочената по-горе, най-близо разположена защитена зона. В тази връзка на основание чл.2, ал.2 от Наредбата за ОС Ви уведомявам, че преценката на компетентния орган е, че **не е необходимо провеждане на процедура по реда на Глава втора от Наредбата за ОС.**



гр. Бургас, к-с Лазур, ул. „Перушица“ 67, ет.3, п.к.388
Тел: +359 56 813205, Факс: +359 56 813 200
e-mail: riosvbs@unacs.bg
www.riosvbs.com



След извършена проверка по наличната към момента в РИОСВ-Бургас цифрова информация и модели за разпространение на дюнни природни местообитания по Черноморското крайбрежие е установено, **че имотите и трасето не засягат площ с характеристика на пясъчни дюни.** Настоящото становище по отношение на пясъчните дюни, предвид Заповед № РД-299/29.03.2013г. на Министъра на околната среда и водите, следва да се счита и като становище по смисъла на §25, ал.3 на Закона за устройство на Черноморското крайбрежие.

Настоящото писмо се отнася само за заявените параметри на инвестиционното предложение и не отменя необходимостта от получаване на съгласувания или разрешителни, предвидени в други закони и подзаконови нормативни актове.


При всички случаи на промяна в параметрите на инвестиционното предложение или на някои от обстоятелствата, при които е издадено настоящото писмо възложителят е длъжен да уведоми незабавно РИОСВ-Бургас за промените.

ИНЖ. ЗИНКА СТОЙКОВА

и.д. Директор на РИОСВ – Бургас

Заповед № 419/10.05.2022г.

на Министъра на околната среда и водите



гр. Бургас, к-с Лазур, ул. „Перущица” 67, ет.3, п.к.388

Тел: +359 56 813205, Факс: +359 56 813 200

e-mail: riosvbs@unacs.bg

www.riosvbs.com

