



РЕПУБЛИКА БЪЛГАРИЯ

Министерство на околната среда и водите

Регионална инспекция по околната среда и водите - Бургас

ИЗХ. № ПД-1951 (1)
ГР. БУРГАС 25. 07. 2022

ДО

„ЕЛЕКТРОРАЗПРЕДЕЛЕНИЕ ЮГ“ ЕАД, КЕЦ БУРГАС

УЛ. „АЛЕКСАНДРОВСКА“ № 1

ГР. БУРГАС

КОПИЕ ДО

ОБЩИНА БУРГАС


Относно: Инвестиционно предложение „Кабелна линия НН (1 бр. КНН) от ТНН на БКТП, находящо се в ПИ с идентификатор 07079.3.1689 по КК на гр. Бургас до ново комбинирано електромерно табло, монтирано пред имотната граница на ПИ с идентификатор 07079.3.2134 по КК (УПИ XIX-2134, кв. 63 по плана на ПЗ „Север“) за ел. захранване на обекти в ПИ с идентификатори 07079.3.2134 и 07079.3.2135“, с възложител: „Електроразпределение Юг“ ЕАД

Във връзка с внесената от Вас документация с вх. № ПД-1951/2022г. в РИОСВ-Бургас за цитираното инвестиционно предложение, която приемам като уведомление по чл.10, ал.1 от Наредбата за условията и реда за извършване на оценка за съвместимостта на планове, програми, проекти и инвестиционни предложения с предмета и целите на опазване на защитените зони, наричана за краткост Наредбата за ОС и на основание чл.6а, т.2 от същата, Ви уведомявам следното:

Инвестиционно предложение „Кабелна линия НН (1 бр. КНН) от ТНН на БКТП, находящо се в ПИ с идентификатор 07079.3.1689 по КК на гр. Бургас до ново комбинирано електромерно табло, монтирано пред имотната граница на ПИ с идентификатор 07079.3.2134 по КК (УПИ XIX-2134, кв. 63 по плана на ПЗ „Север“) за ел. захранване на обекти в ПИ с идентификатори 07079.3. 2134 и 07079.3.2135“ попада в обхвата на чл.2, ал.2 от Наредбата за ОС.

Директорът на РИОСВ-Бургас е издал следното:

– Писмо с изх. № ПД-2516/16.10.2018г. за инвестиционно предложение „Изграждане на плътна ограда и ажурна ограда в УПИ XX, кв. 63 по плана на ПЗ „Север“, гр. Бургас, община Бургас /ПИ с идентификатор 07079.3.2135 по КК/“, с което е определил, че дейностите, свързани с реализация на инвестиционното предложение не попадат в позициите на Приложения № 1 и 2, съответно към чл. 92 и чл. 93 от Закона за опазване на околната среда и не подлежат на процедури по реда на Глава шеста от ЗООС (преценяване на необходимостта от извършване на екологична оценка и/или оценка на въздействието върху околната среда, задължителна екологична оценка и/или



гр. Бургас, к-с Лазур, ул. „Перушица“ 67, ет.3, п.к.388

Тел: +359 56 813205, Факс: +359 56 813 200

e-mail: riosvbs@unacs.bg

www.riosvbs.com



задължителна оценка на въздействието върху околната среда), както и че не е необходимо провеждане на процедура по реда на Глава втора от Наредбата за ОС.

– Писмо с изх. № ПД-1415(1)/09.06.2021 г. за инвестиционно предложение „Изграждане на складове за промишлени стоки и допълващо застрояване в ПИ с идентификатор 07079.3.2135 по КК на гр. Бургас, община Бургас /УПИ ХХ-2135 по плана на ПЗ „Север“, гр. Бургас/“, с което е определил, че дейностите, свързани с реализация на инвестиционното предложение не попадат в позициите на Приложения № 1 и 2, съответно към чл. 92 и чл. 93 от Закона за опазване на околната среда и не подлежат на процедури по реда на Глава шеста от ЗООС (преценяване на необходимостта от извършване на екологична оценка и/или оценка на въздействието върху околната среда, задължителна екологична оценка и/или задължителна оценка на въздействието върху околната среда), както и на процедури по реда на Глава втора от Наредбата за ОС.

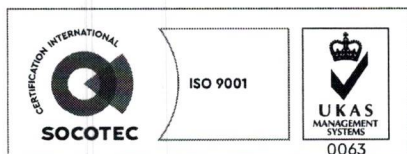
За „Складова база за промишлени стоки“ в УПИ ХХ-2135, кв. 63 по плана на ПЗ „Север“, гр. Бургас, ПИ с идентификатор 07079.3.2135 по КККР на гр. Бургас е издадено Разрешение за строеж № О-73/21.09.2021 г., от Община Бургас, влязло в сила на 14.10.2021 г.

С инвестиционното предложение се предвижда монтиране на ново комбинирано електромерно табло, тип ТЕПО+КРШ 2ТЧ+6ТТ 150/5А пред имотната граница на ПИ с идентификатор 07079.3.2134 по КК (УПИ ХІХ-2134, кв. 63 по плана на ПЗ „Север“). В ЕТ ще се монтират 2 бр. индиректни трифазни електромера с токови измервателни трансформатори 150/5А Новото ел. табло ще се захрани, чрез полагане на нов кабел НН, тип NAY2Y 4x185 кв.мм от съществуващ трафопост, тип БКТП „Креми“, разположен в ПИ с ид. 07079.3.1689 по КК на гр. Бургас, за храняване на обекти, разположени в ПИ с идентификатори 07079.3.2134 и 07079.3.2135. Трасето на кабелната линия ще минава през имоти: 07079.3.2825 /общинска публична собственост, улица/ и 07079.3.1689 /частна собственост, за складова база/. Новопроектираният кабел ще бъде положен в изкоп 0,8/0,4м.

Дейностите, свързани с реализация на инвестиционното предложение не попадат в позициите на Приложения № 1 и № 2, съответно към чл. 92 и чл. 93 от Закона за опазване на околната среда (ЗООС) и не подлежат на процедури по реда на Глава шеста от ЗООС (преценяване на необходимостта от извършване на екологична оценка и/или оценка на въздействието върху околната среда, задължителна екологична оценка и/или оценка на въздействието върху околната среда).

Имотите и трасето не попадат в границите на защитени територии, по смисъла на Закона за защитените територии и не попадат в границите на защитени зони, определени по реда на Закона за биологично разнообразие (Натура 2000). Най-близо (на 1,34 км) е разположена защитена зона BG0000273 „Бургаско езеро“ за опазване на дивите птици, обявена със Заповед №РД-769/28.10.2008г. (ДВ, бр. 102/2008г.), изменена и допълнена със Заповед № РД-307/31.03.2021г. за опазване на дивите птици и за опазване на природните местообитания и на дивата флора и фауна (ДВ, бр. 48/08.06.2021г.) и двете на министъра на околната среда и водите.

Предвид гореизложеното, отчитайки местоположението на имотите, трасето (в промишлена зона Север на гр. Бургас) и характера на инвестиционното предложение (линеен обект, считам че при реализацията му няма вероятност от значително



гр. Бургас, к-с Лазур, ул. „Перушица“ 67, ет.3, п.к.388
Тел: +359 56 813205, Факс: +359 56 813 200
e-mail: riosvbs@unacs.bg
www.riosvbs.com



отрицателно въздействие върху посочената по – горе близкостояща защитена зона. В тази връзка на основание чл.2, ал.2 от Наредбата за ОС Ви уведомявам, че преценката на компетентния орган е, че **не е необходимо провеждане на процедура по реда на Глава втора от Наредбата за ОС.**


След извършена проверка по наличната към момента в РИОСВ-Бургас цифрова информация и модели за разпространение на дюнни природни местообитания по Черноморското крайбрежие е установено, **че имотите и трасето не засягат площ с характеристика на пясъчни дюни.** Настоящото становище по отношение на пясъчните дюни, предвид Заповед № РД-299/29.03.2013г. на министъра на околната среда и водите, следва да се счита и като становище по смисъла на §25, ал.3 на Закона за устройство на Черноморското крайбрежие.

Настоящото писмо се отнася само за заявените параметри на инвестиционното предложение и не отменя необходимостта от получаване на съгласувания или разрешителни, предвидени в други закони и подзаконови нормативни актове.

При всички случаи на промяна в параметрите на инвестиционното предложение или на някои от обстоятелствата, при които е издадено настоящото писмо възложителят е длъжен да уведоми незабавно РИОСВ-Бургас за промените.

ИНЖ. ЗИНКА СТОЙКОВА

и.д. Директор на РИОСВ – Бургас
Заповед № 419/10.05.2022г.
на Министъра на околната среда и водите



гр. Бургас, к-с Лазур, ул. „Перушица” 67, ет.3, п.к.388
Тел: +359 56 813205, Факс: +359 56 813 200
e-mail: riosvbs@unacs.bg
www.riosvbs.com

