



РЕПУБЛИКА БЪЛГАРИЯ

Министерство на околната среда и водите

Регионална инспекция по околната среда и водите - Бургас

Изх. № ПД-1780 (2)
гр. Бургас 25. 07. 2022

ДО

ТП „ДЪРЖАВНО ГОРСКО СТОПАНСТВО КАРНОБАТ“

УЛ. „МОСКВА“ № 1

ГР. КАРНОБАТ

КОПИЕ

РДГ-БУРГАС

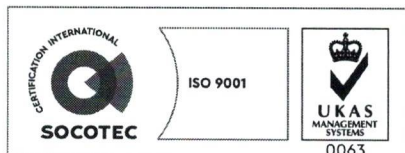
Относно: „План-извлечение за промяна вида на сечта през 2022 г. в гори собственост на държавата в обхвата на дейност на ТП „ДГС Карнобат“, с възложител: ТП „ДГС Карнобат“

Във връзка с внесената документация/уведомление с вх. № ПД-1780/2022г. на РИОСВ – Бургас за горещитираният план, на основание чл. 6а, т. 2 от Наредба за условията и реда за извършване на оценка за съвместимостта на планове, програми, проекти и инвестиционни предложения с предмета и целите на опазване на защитените зони (Наредбата за ОС, обн., ДВ, бр. 73 от 11.09.2007 г., изм. и доп.), Ви уведомявам следното:

Представеният „План-извлечение за промяна вида на сечта през 2022 г. в гори собственост на държавата в обхвата на дейност на ТП „ДГС Карнобат“ попада в обхвата на чл.2, ал.2 от Наредбата за ОС .

За план - извлечението е представена обяснителна записка от директора на ТП „ДГС Карнобат“, в която е отразено, че се предвижда промяна вида на сечта в общо 9 подотдела - 2 иглолистни насаждения, представляващи горски култури от черен и бял бор, засягащи подотдели 1028 „е“ и 1181 „з“ и 7 широколистни високоствъблени насаждения, представляващи горски култури от зимен дъб, благун и цер, засягащи подотдели 1016 „з“, 1028 „е“, 1183 „п“, 1187 „г“, 1194 „г“, 1200 „б“ и 1310 „н“. Заедно с обяснителната записка е внесен и протокол от 04.07.2022г. от Комисия по ал. 7, чл. 52 от Наредба № 8/2011г. за сечите в горите от направената проверка на терен, съгласно която таксационните характеристики и одобрените сечи от Комисията по подотдели са както следва:

Подотдел 1181:е е иглолистна черборова култура с площ 15,2 ха; стопански клас ИКЧБ; дървесен състав: черен бор 40 %, бял бар 30 %, цер 20 %, благун 10%; възраст 35 г.; пълнота 0,5; ср. височина 13 м за черния бор, среден диаметър 18 см. за черния бор. На терена се установиха наличие на единично изсъхнали стъбла на бора и такива в процес на съхнене с изредена корона и суховършии, вследствие на биотични повреди.



гр. Бургас, к-с Лазур, ул. „Перущица“ 67, ет.3, п.к.388

Тел: +359 56 813205, Факс: +359 56 813 200

e-mail: riosvbs@unacs.bg

www.riosvbs.com



Предложена е санитарна сеч с интензивност 20 % за бора. **Комисията е одобрила провеждането на санитарна сеч за бора с интензивност 10% в подотдел 1181:е.**

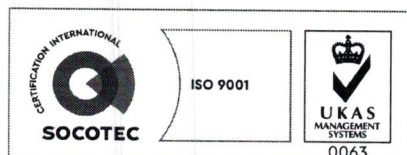
Подотдел 1181:з е иглолистна черборова култура с площ 9,2 ха; стопански клас ИКЧБ; дървесен състав: бял бор 50%, черен бор 10%, цер 20%, благун 20%; възраст 40 г.; пълнота 0,7; ср. височина 16/15/13 м., среден диаметър 26/22/14 см. На терена се установиха две короядни петна от по 1 дка всяко. Върху останалата площ се констатира единично изцяло изсъхнали стъбла на бора и такива в процес на съхнене с изредена корона и суховършии, вследствие на биотични повреди. Предложена е санитарна сеч с интензивност 20%. **Комисията е одобрила провеждането на санитарна сеч за бора на 2 бр. короядни петна по 1 дка., с интензивност 100%, а на останалата площ санитарна сеч с интензивност 10%, в подотдел 1181:з.**

Подотдел 1200:б е смесено насаждение за превръщане с площ 6,9 ха; стопански клас СмВП; дървесен състав: цер 50%, благун 10%; бял бор 40%, черен бор, възраст 30 г.; пълнота 0,7; ср. височина 14 м. за цера, 16 м. за белия бор, среден диаметър 16 см. за цера и 20 см. за белия бор. Подлес от келяв габър 100%, възраст 30 години, пълнота 0,2. На терена се установиха наличие на единично изсъхнали стъбла на бора и такива в процес на съхнене с изредена корона и суховършии, вследствие на биотични повреди. Видно е, че преди години е имало низов пожар в насаждението. Предложена е санитарна сеч с интензивност 10%. **Комисията е одобрила провеждането на санитарна сеч за бора с интензивност 30%, в подотдел 1200:б.**

Подотдел 1016:з е високостъблен насаждение с площ 8,9 ха; стопански клас ДСрН; дървесен състав: цер 30%, зимен дъб 20%, благун 10%; явор, брекина, габър, възраст 120 г.; пълнота 0,6; ср. височина 22/20 м., среден диаметър 36/32 см. Подлес от келяв габър 100%, пълнота 0,9, ср. височина 9 м., среден диаметър 12 см. Предложена е възобновителна лесовъдска намеса – постепенно котловинна сеч с интензивност 20%. **Комисията е одобрила изсичане на подлеса с интензивност 90%, като се оставят единични стъбла в групите с коренови издънки в подотдел 1016:з.**

Подотдел 1028:е е издънково насаждение с площ 5,5 ха; стопански клас ЦП; дървесен състав: цер 100%, възраст 170 г.; ср. височина 23 м., среден диаметър 42 см., цер 60%, благун 40%; зимен дъб, трепетлика, възраст 65 г.; пълнота 0,5; ср. височина 16/15 м., среден диаметър 22/18 см. Подлес от келяв габър 100%, мъждрян, възраст 65 години, пълнота 0,5, ср. височина 8 м., среден диаметър 10 см., подраст - неравномерно, цер 70%, благун 30%, възраст 5 години, пълнота 0,2, височина до 20 см. Предложена е възобновителна лесовъдска намеса – постепенно котловинна сеч с интензивност 25 %. **Комисията е одобрила изсичане на подлеса с интензивност 90%, като се оставят единични стъбла в групите с коренови издънки в подотдел 1028:е, като се извърши и последващо отглеждане на подраста.**

Подотдел 1187:г е издънково насаждение с площ 19,8 ха; стопански клас БлСрНП; дървесен състав: благун 70%, цер 30%, възраст 80 г.; пълнота 0,5; ср. височина 18/19 м., среден диаметър 22/24 см. Подраст от благун 70%, цер 30 %, възраст 8 г.; пълнота 0,8; ср. височина 0,40 м. Предложена е възобновителна лесовъдска намеса – постепенно - котловинна сеч окончателна фаза. През 2018г. е водена възобновителна сеч – постепенна котловинна. Насаждението попада в Натура 2000. **Комисията не разрешава провеждането на възобновителна лесовъдска намеса в подотдели**



гр. Бургас, к-с Лазур, ул. „Перущица“ 67, ет.3, п.к.388
Тел: +359 56 813205, Факс: +359 56 813 200
e-mail: riosvbs@unacs.bg
www.riosvbs.com



1187:г, 1194:г, поради това, че попадат в Натура 2000 и периодът между отделните лесовъдски намеси следва да е не по-малък от 8 години.

Подотдел 1194:г е издънково насаждение с площ 20,4 ха; стопански клас ЦП; дървесен състав: цер 80%, благун 20%, възраст 80 г.; пълнота 0,5; ср. височина 18 м., среден диаметър 26 см. Подрост от цер 80%, благун 20%, възраст 10 г.; пълнота 0,8; ср. височина 0,40 м. Предложена е възобновителна лесовъдска намеса – постепенно котловинна сеч окончателна фаза. През 2020г. е водена възобновителна сеч – постепенна котловинна. Насаждението попада в Натура 2000. **Комисията не разрешава провеждането на възобновителна лесовъдска намеса в подотдели 1187:г, 1194:г, поради това, че попадат в Натура 2000 и периодът между отделните лесовъдски намеси следва да е не по-малък от 8 години.**

Подотдел 1310:н е издънково насаждение с площ 1,6 ха; стопански клас БлСрНП; дървесен състав: благун 60%, цер 40 %, възраст 50 г.; пълнота 0,7; склопеност 0,8; ср. височина 15/16 м., среден диаметър 18/22 см. Подрост от цер 70%, благун 30%, възраст 5 г.; пълнота 0,2; ср. височина 0,20 м. Предложена е възобновителна лесовъдска намеса – постепенно-котловинна сеч с интензивност 20%. **Комисията е одобрила възобновителна лесовъдска намеса с интензивност 20% в подотдел, 1310:н.**

Подотдел 1183:п е издънково насаждение с площ 6,5 ха; стопански клас ЦП; дървесен състав: цер 60 %, благун 40%, възраст 50 г. по ГСП 2014 г.; пълнота 0,6-0,7; склопеност 0,8, ср. височина 15/13 м., среден диаметър 20/18 см. Предложена е отгледна лесовъдска намеса в план-извлечението 20% и възобновителна лесовъдска намеса – постепенно-котловинна сеч с интензивност 20% в обяснителната записка. Наличен е подрост цер 60%, благун 40%, възраст 3 г., пълнота 0,2, височина 0,20 м. **Комисията е одобрила възобновителна лесовъдска намеса с интензивност 20% в подотдел 1183:п.**

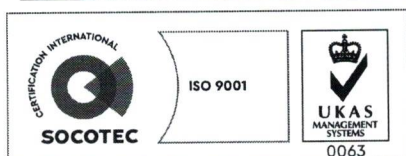
В протокола на РДГ-Бургас е отразено да не се разрешава провеждането на възобновителна лесовъдска намеса в подотдели 1187:г, 1194:г, поради това, че попадат в Натура 2000 и периодът между отделните лесовъдски намеси следва да е не по-малък от 8 години.

Обект на настоящото план-извличение остават само подотдели 1181:е, 1181:з, 1200:б, 1016:з, 1028:е, 1310:н и 1183:п.

Предвидените дейности по реализация на план-извлечението не са изрично посочени в позициите на Приложение № 1 и № 2 на Наредбата за условията и реда за извършване на екологична оценка на планове и програми. Не попадат в позициите на Приложения № 1 и 2, съответно към чл. 92 и чл. 93 от Закона за опазване на околната среда и не подлежи на регламентираните с Глава шеста от Закона процедури по преценяване на необходимостта от извършване на екологична оценка и/или оценка на въздействието върху околната среда, задължителна екологична оценка и/или оценка на въздействието върху околната среда.

Всички подотдели **не попадат** в границите на защитена територия по смисъла на Закона за защитените територии. Всички подотдели, предмет на програмата **попадат** в границите на защитени зони по смисъла на Закона за биологичното разнообразие (Натура 2000 място):

– Подотдели 1181:е, 1181:з, 1016:з, 1200:б, 1028:е, **попадат** в защитени зони BG0002029 „Котленска планина” за опазване на дивите птици, обявена със Заповед №



гр. Бургас, к-с Лазур, ул. „Перушица” 67, ет.3, п.к.388
Тел: +359 56 813205, Факс: +359 56 813 200
e-mail: riosvbs@unacs.bg
www.riosvbs.com



РД-910/11.12.2008г. (ДВ, бр 15/2008 г.) на министъра на околната среда и водите, изм. със Заповед № РД-72/28.01.2013 г. (ДВ, бр. 10/2013 г.) и BG0000117 „Котленска планина” за опазване на природните местообитания и на дивата флора и фауна, обявена със Заповед №РД-986/10.12.2020г. на министъра на околната среда и водите (ДВ, бр.5/19.01.2021г.);

- Подотдели 1183:п и 1310:н попадат само в защитена зона BG0002029 „Котленска планина” за опазване на дивите птици, обявена със Заповед № РД-910/11.12.2008г. (ДВ, бр 15/2008 г.) на министъра на околната среда и водите, изм. със Заповед № РД-72/28.01.2013 г. (ДВ, бр. 10/2013 г.).

При извършената проверка за допустимост по реда на чл. 12 във връзка с чл. 2, ал. 2 от Наредбата за ОС се констатира, че дейностите по изпълнение на план-извлечението са допустими спрямо режима на защитена зона BG0000117 „Котленска планина” за опазване на природните местообитания и на дивата флора и фауна определен със заповедта му за обявяване и спрямо режима на защитена зона BG0002029 „Котленска планина” за опазване на дивите птици, определен със заповедта за обявяването и изменението ѝ.

След справка с електронната система за Натура 2000 (адрес <http://natura2000.moew.government.bg/>) се установи, че в подотдели 1181:е (част), 1016:з, 1200:б (част), 1183:п (част), 1028:е и 1310:н е картирано, природно местообитание 91M0 „Балкано-панонски церово-горунови гори“.

С оглед гореизложеното, отчитайки че:


- подотделите в план-извлечението са проверени на терен от Комисия по ал. 7, чл. 52 от Наредба № 8/2011г. за сечите в горите и сечите за тях са одобрени от експерти със съответните компетенции;

- предвидената санитарна сеч е само в три от подотделите, ще се извършва само върху иглолистна култура (черен бор) и е мотивирана с наличието на короядни петна и единично изсъхнали стъбла на бора и такива в процес на съхнене с изредена корона и суховършии, вследствие на биотични повреди;

- в два от подотделите, съставени от широколистни видове е предвидено лесовъдско мероприятие, свързано само с изсичане на послеса, с цел последващо отглеждане на подрастта;

- само малка част от подотделите са идентифицирана, като широколистно природно местообитание 91M0 „Балкано-панонски церово-горунови гори“, но в някои от тях се наблюдава наличие на подраст от благун и цер, доминантни във формиране на природното местообитание, считам че с реализацията на конкретния план не се предполага увреждане и трансформация на местообитания и местообитания на видове в зоните; няма да се наруши целостта на защитените зони и да се достигне до нарушаване или прекъсване на биокоридорни връзки от значение за видовете, включени в предметите на опазване на защитени зони BG0002029 „Котленска планина” и BG0000117 „Котленска планина”. При извеждане на сечта и при последващото отглеждане на подрастта следва да се толерират широколистните видове, което е предпоставка за възстановяване на естествената първична горска обстановка и формираната биосфера.

Предвид описаните мотиви, считам че при реализацията на конкретния план, няма вероятност от значително отрицателно въздействие върху цитираните защитени



гр. Бургас, к-с Лазур, ул. „Перушица” 67, ет.3, п.к.388
Тел: +359 56 813205, Факс: +359 56 813 200
e-mail: riosvbs@unacs.bg
www.riosvbs.com



зони. В тази връзка на основание чл. 2, ал. 2 от Наредбата за ОС Ви уведомявам, че за „План-извличение за промяна вида на сечта през 2022 г. в гори собственост на държавата в обхвата на дейност на ТП „ДГС Карнобат”, преценката на компетентния орган е, **че не е необходимо провеждане на процедура по реда на Глава втора от Наредбата за ОС.**

РИОСВ – Бургас Ви уведомява за следните изисквания:

1. План-извличението се съгласува само за подотдели 1181:е, 1181:з, 1200:б, 1016:з, 1028:е, 1310:н и 1183:п, в които предвидените лесовъдски мероприятия са одобрени с протокол от Комисията по ал. 7, чл. 52 от Наредба № 8/2011г. за сечите в горите.

2. При извеждане на сечта да се съхраняват дървета, в които има индикации за гнездене на птици или наличие на хралупи на други животни.

3. Да не се извършва добив при силно овлажнени почви, поради опасност от тяхното деформиране и ерозиране.

4. Повалянето на дърветата да е с предварително насочване за опазване на подраста и оставащата дървесина на корен.

5. С цел опазването на местообитанията и популациите на видовете безграбначни, птици и дребни бозайници, предмет на опазване в защитените зони, следва при маркиране на насажденията в природните местообитания при наличност да се оставят 8 до 10 м³/ха мъртва и/или гниеца дървесина от запаса на насаждението.

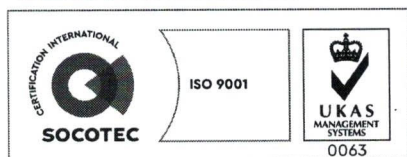
Настоящото писмо се отнася само за заявените параметри на плана и не отменя необходимостта от получаване на съгласувания или разрешителни, предвидени в други закони и подзаконови нормативни актове.

При всички случаи на промяна в параметрите на плана или на някои от обстоятелствата, при които е издадено настоящото писмо, възложителят е длъжен да уведоми незабавно РИОСВ-Бургас за промените.

ИНЖ. ЗИНКА СТОЙКОВА

и.д. Директор на РИОСВ – Бургас
Заповед № 419/10.05.2022г.

на Министъра на околната среда и водите



гр. Бургас, к-с Лазур, ул. „Перушица” 67, ет.3, п.к.388
Тел: +359 56 813205, Факс: +359 56 813 200
e-mail: riosvbs@unacs.bg
www.riosvbs.com

