



РЕПУБЛИКА БЪЛГАРИЯ

Министерство на околната среда и водите

Регионална инспекция по околната среда и водите - Бургас

ИЗХ. № ПД-1905
ГР. БУРГАС

18. 07. 2022

ДО

„ЕЛЕКТРОРАЗПРЕДЕЛЕНИЕ ЮГ“ ЕАД

КЕЦ- ПОМОРИЕ

УЛ. „СОЛНА“ № 1

ГР. ПОМОРИЕ

КОПИЕ ДО

ОБЩИНА ПОМОРИЕ

Относно: Инвестиционно предложение /ИП/: „Изграждане на външно елетрозахранване на жилищна сграда в ПИ с идентификатор 57491.501.52 по КК на гр. Поморие, община Поморие“, с възложител: „Електроразпределение Юг“ ЕАД, КЕЦ- Поморие

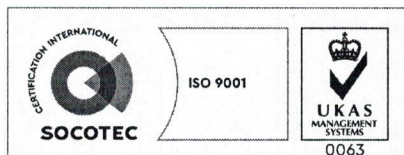
Във връзка с Ваше уведомление с вх. № ПД-1905/21.06.2022 г. в РИОСВ-Бургас за горесцитираното ИП, което приемам като уведомление по чл. 10. ал. 1 от Наредбата за условията и реда за извършване на оценка за съвместимостта на планове, програми, проекти и инвестиционни предложения е предмета и целите на опазване на защитените зони - Наредбата за ОС, на основание чл. 6а, т. 2 от същата Наредба, Ви уведомявам за следното:

ИП: „Изграждане на външно елетрозахранване на жилищна сграда в ПИ с идентификатор 57491.501.52 по КК на гр. Поморие, община Поморие“, попада в обхвата на чл. 2, ал. 2 от Наредбата за ОС.

С ИП се предвижда изграждане на външно елетрозахранване на жилищна сграда в ПИ с идентификатор 57491.501.52 по КК на гр. Поморие, община Поморие. За жилищна сграда „Бета“ в УПИ IX-5146, кв. 246 по плана на гр. Поморие е налично Разрешение за строеж № 170/18.12.2008 г., издадено от Гл. архитект на Община Поморие.

Електрозахранването ще се осъществи като на фасадата на сграда, находяща се в ПИ с идентификатор 57491.501.52 по ККР на гр. Поморие ще бъдат монтирани две нови електромерни табла /ЕТ/, съответно ЕТ1 – с място за един трифазен електромер и 35 монофазни електромера и ЕТ2 – с място за 35 монофазни електромера. От ТНН н БКТП „Солено езеро 22“, ситуиран в ПИ с идентификатор 57491.501.33 по ККР на гр. Поморие ще се положат 2 броя нови кабелни линии, тип NAY2Y-J 4x185 кв.мм до новите електромерни табла.

Трасето на кабелната линия ще преминава през имоти с идентификатори по КК на гр. Поморие: 57491.501.33, 57491.501.456, 57491.501.457, 57491.501.460 и 57491.501.52. Новопроектираните кабели ще бъдат положен в изкопи с размери: 0,8/0,4 м, при пресичане на уличното платно ще бъдат изтеглени в PVC тръби в изкопи с размери: 1,1/0,4 м. Дължината на кабелното трасе ще бъде 232 м.



гр. Бургас, к-с Лазур, ул. „Перушица“ 67, ет.3, п.к.388

Тел: +359 56 813205, Факс: +359 56 813 200

e-mail: riosvbs@unacs.bg

www.riosvbs.com



Дейностите, свързани с реализацията на ИП, не попадат в позициите на Приложения № 1 и 2, съответно към чл. 92 и чл. 93 от Закона за опазване на околната среда и не подлежат на регламентираните с глава шеста от Закона процедури по преценяване на необходимостта от извършване на екологична оценка и/или оценка на въздействието върху околната среда, задължителна екологична оценка и/или оценка на въздействието върху околната среда.

Теренът, предвиден за реализация на ИП, **не попада** в границите на защитени територии по смисъла на Закона за защитените територии и **не попада** в границите на защитена зона, по смисъла на Закона за биологичното разнообразие (Натура 2000 място). Най-близко разположените защитени зони /Натура 2000 места/ по смисъла на ЗБР са с код BG0000620 „Поморие” за опазване на природните местообитания и на дивата флора и фауна, обявена със Заповед № РД-1030/17.12.2020 г. на министъра на околната среда и водите (ДВ, бр.19/05.03.2021 г.) и с код BG0000152 „Поморийско езеро” за опазване на дивите птици, обявена със Заповед № РД-78/03.02.2009г. на министъра на околната среда и водите (обн., ДВ, бр.14/2009г.).

С оглед гореизложеното, отчитайки местоположението /територия, извън Натура 2000 място/, обема /дължина на кабелното трасе е 232 м/ и характера /външно елетрозахранване на сграда/ на заявеното ИП, при реализацията му **няма вероятност от отрицателно въздействие** върху най-близко разположените защитени зони с код BG0000620 „Поморие” и с код BG0000152 „Поморийско езеро” от мрежата Натура 2000, **по отношение на:**

- пряко или косвено унищожаване, увреждане или фрагментиране на природни местообитания и местообитания на растителни и животински видове, местообитания на видовите птици, предмет на опазване в най-близко разположените защитени зони, тъй като реализацията му не засяга територия на защитена зона;

- трансформация на местообитания на видове, безпокойство или прогонване на видове, предмет на опазване в най-близко разположената ЗЗ, тъй като ИП не е свързано с усвояването на допълнителни площи от нея;

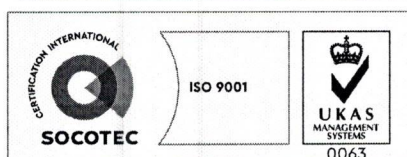
- нарушаване целостта и целите на опазване на защитената зона; предвид обема и характера на ИП;

- нарушаване кохерентността между съседни защитени зони, тъй като при реализацията на ИП не е свързана с промяна на начина на трайно ползване на терена, както и с премахване на дървесна и/или храстова растителност;

- предвиденото ИП не предполага възникване на отрицателен кумулативен ефект върху защитената зона, при реализацията му в комбинация с други одобрени в района на въздействие инвестиционни предложения, планове, програми, проекти. Спецификата на ИП не предполага кумулиране с други инвестиционни предложения, планове, програми, проекти.

В тази връзка на основание чл.2, ал.2 от *Наредбата за ОС* Ви уведомявам, че за така заявеното ИП: „Изграждане на външно елетрозахранване на жилищна сграда в ПИ с идентификатор 57491.501.52 по КК на гр. Поморие, община Поморие“ **преценката** на компетентния орган е, че **не е необходимо провеждане на процедура по реда на Глава втора от Наредбата за ОС.**

След извършена проверка по наличната към момента в РИОСВ-Бургас цифрова информация и модели за разпространение на дюни природни местообитания по Черноморското крайбрежие е установено, че в терена **няма пясъчни дюни**. Настоящото произнасяне по отношение на пясъчните дюни, предвид Заповед № РД-299/29.03.2013 г. на



гр. Бургас, к-с Лазур, ул. „Перушица” 67, ет.3, п.к.388
Тел: +359 56 813205, Факс: +359 56 813 200
e-mail: riosvbs@unacs.bg
www.riosvbs.com



Министъра на околната среда и водите, следва да се счита и като становище по смисъла на §25, ал.3 на Закона за устройството на Черноморското крайбрежие.

Настоящото писмо се отнася само за заявените параметри на ИП и не отменя необходимостта от получаване на съгласувания или разрешителни, предвидени в други закони и подзаконовни нормативни актове.

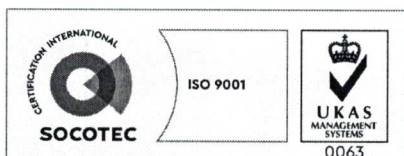
При всички случаи на промяна в параметрите на ИП или на някои от обстоятелствата, при които е издадено настоящото писмо, възложителят е длъжен да уведоми незабавно РИОСВ-Бургас за промените.

ИНЖ. ЗИНКА СТОЙКОВА

и.д.Директор на РИОСВ-Бургас

Заповед № 419/10.05.2022 г. на

Министъра на околната среда и водите



гр. Бургас, к-с Лазур, ул. „Перущица” 67, ет.3, п.к.388
Тел: +359 56 813205, Факс: +359 56 813 200
e-mail: riosvbs@unacs.bg
www.riosvbs.com

