



РЕПУБЛИКА БЪЛГАРИЯ

Министерство на околната среда и водите

Регионална инспекция по околната среда и водите - Бургас

ИЗХ. № ПД-1961 (1)

ГР. БУРГАС

18. 07. 2022

ДО

„БРОД-ДА“ ООД

УЛ. „ИВАН ВАЗОВ“ № 29 А

ГР. БУРГАС

КОПИЕ ДО

РДГ-БУРГАС

Относно: „Горскостопанска програма за поземлен имот с идентификатор 17779.68.20 по КККР на с. Граничар, община Средец“, с възложител: „БРОД-ДА“ ООД

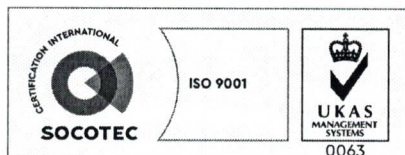
Във връзка с Ваше уведомление с вх. № ПД-1961/27.06.2022 г. в РИОСВ-Бургас за горечитираната програма, което приемам като уведомление по чл. 10. ал. 1 от Наредбата за условията и реда за извършване на оценка за съвместимостта на планове, програми, проекти и инвестиционни предложения е предмета и целите на опазване на защитените зони - Наредбата за ОС, на основание чл. 6а, т. 2 от същата Наредба, Ви уведомявам за следното:

„Горскостопанска програма за поземлен имот с идентификатор 17779.68.20 по КККР на с. Граничар, община Средец“, попада в обхвата на чл. 2, ал. 2 от Наредбата за ОС.

Обект на настоящата горскостопанска програма е поземлен имот с идентификатор 17779.68.20 по КККР на с. Граничар, община Средец с площ 23 298 м² /2,3297 ха/, трайно предназначение на територията „Горска“, начин на трайно ползване (НТП) „Друг вид дървопроизводителна гора“, попадащ в подотдел 390:л. В горско административно отношение имотът попадат в обхвата на ТП „Държавно горско стопанство Средец“ към ДП „Югоизточно държавно предприятие“. Съобразно представената информация и документация насаждението в имота е със следните таксационни характеристики: Подотдел 390:л е култура от бял бор, стопански клас: бялборови куртури, дървесен състав - бял бор 100%, цер, благун; възраст - 50 години.; неравномерен строеж; пълнота и склопеност 0,5 /0,0 - 0,8/; височина - 17 м; диаметър - 26 см. Подлес от об. дрян 60 %, глог 40%, пълнота 0,3; височина 1,5 м. Подраст от бял бор 40 %, благун 30%, цер 30%, семенен; възраст 5 г.; пълнота 0,3; височина - 0.6 м, 0.2, 0.2.

С горскостопанската програма се предвижда възобновителна лесовъдска намеса с интензивност 25 % и изсичане на храсти. Представен е Протокол от 24.06.2022 г., утвърден от Директора на РДГ-Бургас.

С горскостопанската програма не са заявени противопожарни и ловностопански мероприятия, както и изграждане на извозни пътища.



гр. Бургас, к-с Лазур, ул. „Перущица“ 67, ет.3, п.к.388

Тел: +359 56 813205, Факс: +359 56 813 200

e-mail: riosvbs@unacs.bg

www.riosvbs.com



Предвидените с горскостопанската програма дейности не са свързани с промяна на предназначението и/или начина на трайно ползване на имота, обект на същата.

Дейностите, свързани с реализацията на ИП не попадат в позициите на Приложения № 1 и 2, съответно към чл. 92 и чл. 93 от Закона за опазване на околната среда и не подлежат на процедури по реда на Глава шеста от ЗООС (преценяване на необходимостта от извършване на екологична оценка и/или оценка на въздействието върху околната среда, задължителна екологична оценка и/или задължителна оценка на въздействието върху околната среда).

Теренът, предвиден за реализация на програмата, не попада в границите на защитени територии по смисъла на Закона за защитените територии, но **попада** в границите на защитена зона по смисъла на Закона за биологичното разнообразие (Натура 2000 място) с код BG0000219 „Дервентски възвишения 2“ за опазване на природните местообитания и на дивата флора и фауна по чл. 6, ал. 1, т. 1 и т. 2 от ЗБР, обявена със Заповед № РД-344/31.03.2021 г. (ДВ, бр.55/2021г.) на министъра на околната среда и водите.

При извършената проверка за допустимост по смисъла на чл.12, ал. 2 и ал.3, във връзка с чл.2, ал.2 от Наредбата за ОС се установи, че реализацията на предвидените с горскостопанската програма дейности е допустима спрямо:

- режимът на защитена зона с код BG0000219 „Дервентски възвишения 2“ за опазване на природните местообитания и на дивата флора и фауна, определен със заповедта за обявяването ѝ.

С оглед гореизложеното, отчитайки местоположението /територията с трайно предназначение:горска/, обема и характера /възобновителна лесовъдска намеса/ на заявената програма, при реализацията ѝ **няма вероятност от отрицателно въздействие** върху защитена зона с код BG0000219 „Дервентски възвишения 2“ от мрежата Натура 2000, **по отношение на:**

- пряко или косвено унищожаване, увреждане или фрагментиране на природни местообитания и местообитания на растителни и животински видове, предмет на опазване в защитена зона, тъй като с настоящата горскостопанска програма не се предвиждат дейности в обхвата на типовете природни местообитания, предмет на опазване в защитената зона;

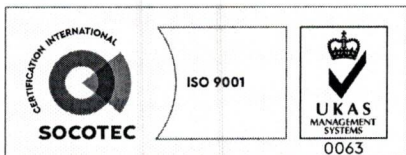
- трансформация на местообитания на видове, безпокойство или прогонване на видове, предмет на опазване в защитената зона, тъй като с предвидените дейности се засягат косвено незначителни територии от защитената зона, без да се променя структурата и видовия състав на горските насаждения, респективно на горските местообитания;

- нарушаване целостта и целите на опазване на защитената зона, тъй като с предвидените дейности не се създават условия и предпоставки за изменение на територии и ключови елементи на околната среда, определящи структурата и естественото функциониране на местообитанията на видовете, предмет на опазване в засегнатата защитена зона, както и за растителните видове, които я характеризират,

- нарушаване кохерентността между съседни защитени зони, тъй като възможните шумови и антропогенни въздействия са локални, временни и обратими и не се очаква да доведат до значително безпокойство върху видовете, предмет на опазване в Натура 2000 място;

- възникване на отрицателен кумулативен ефект върху защитените зони, при реализацията на програмата в комбинация с други в района на въздействие инвестиционни предложения, планове, програми, проекти, предвид физическото състояние на теренът, предмет на разглеждане, местоположението и характерът му.

В тази връзка на основание чл.2, ал.2 от *Наредбата за ОС* Ви уведомявам, че за така заявената програма: „Горскостопанска програма за поземлен имот с идентификатор 17779.68.20



гр. Бургас, к-с Лазур, ул. „Перушица“ 67, ет.3, п.к.388
Тел: +359 56 813205, Факс: +359 56 813 200
e-mail: riosvbs@unacs.bg
www.riosvbs.com



по КKKP на с. Граничар, община Средец“ **преценката** на компетентния орган е, че **не е необходимо провеждане на процедура по реда на Глава втора от Наредбата за ОС.**

Настоящото писмо се отнася само за заявените параметри на гореописаната горскостопанска програма и не отменя необходимостта от получаване на съгласувания или разрешителни, предвидени в други закони и подзаконови нормативни актове.

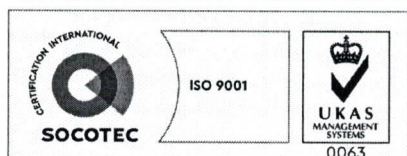
При всички случаи на промяна в данните посочени в уведомлението или на някое от обстоятелствата, при които е издадено настоящето писмо, възложителят е длъжен да уведоми незабавно РИОСВ-Бургас за промените.

ИНЖ. ЗИНКА СТОЙКОВА

и.д.Директор на РИОСВ-Бургас

Заповед № 419/10.05.2022 г. на

Министъра на околната среда и водите



гр. Бургас, к-с Лазур, ул. „Перушица“ 67, ет.3, п.к.388

Тел: +359 56 813205, Факс: +359 56 813 200

e-mail: riosvbs@unacs.bg

www.riosvbs.com

