



РЕПУБЛИКА БЪЛГАРИЯ

Министерство на околната среда и водите

Регионална инспекция по околната среда и водите - Бургас

ИЗХ. № ПД-1957 (17)

ГР. БУРГАС 15. 07. 2022

ДО

„НОНИУС 78“ ООД
„МАК-ИНВЕСТ 21“ ООД
ФИЛКА ДИМИТРОВА
СТОЙКО СТОЯНОВ
ПАНАЙОТ СТОЯНОВ

ГР. БУРГАС

КОПИЕ ДО
ОБЩИНА БУРГАС

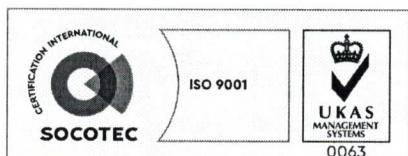
Относно: план/програма: „Изменение на ПУП- ПРЗ за УПИ XIII -50 и УПИ VII -33, кв.180 по плана на зона „Д“, ж.к.„Меден Рудник“, гр. Бургас, Община Бургас“, с възложители: „НОНИУС 78“ ООД, „Мак-инвест 21“ ООД, Филка Димитрова, Стойко Стоянов и Панайот Стоянов

Във връзка с Ваше уведомление с вх. № ПД-1957/24.06.2022 г. в РИОСВ-Бургас за горещитирания план, което приемам като уведомление по чл. 10. ал. 1 от Наредбата за условията и реда за извършване на оценка за съвместимостта на планове, програми, проекти и инвестиционни предложения е предмета и целите на опазване на защитените зони - Наредбата за ОС, на основание чл. 6а, т. 2 от същата Наредба, Ви уведомявам за следното:

План: „Изменение на ПУП- ПРЗ за УПИ XIII -50 и УПИ VII -33, кв.180 по плана на зона „Д“, ж.к.„Меден Рудник“, гр. Бургас“, попада в обхвата на чл. 2, ал. 2 от Наредбата за ОС.

ПИ № 07079.671.598 е с площ 2310 кв.м, ПИ № 07079.671.311 е с площ 2156 кв.м и двата с трайно предназначение на територията Урбанизирана и начин на трайно ползване Ниско застрояване.

С изменението на ПУП се запазва функционалното отреждане на УПИ IX-62, кв.180, по плана на зона „Д“, ж.к.„Меден Рудник“, гр. Бургас, ПИ с идентификатор 07079.671.307 на



гр. Бургас, к-с Лазур, ул. „Перушица“ 67, ет.3, п.к.388
Тел: +359 56 813205, Факс: +359 56 813 200
e-mail: riosvbs@unacs.bg
www.riosvbs.com



„за жилищно строителство” и се предвижда ново свързано застрояване между двата имота с нови показатели на застрояване.

Предвид наличните данни Ви уведомяваме, че предложеният план не очертава рамката на бъдещо развитие на инвестиционни предложения, които попадат в позициите на Приложения № 1 и 2, съответно към чл. 92 и чл. 93 от Закона за опазване на околната среда и не подлежи на регламентираните с глава шеста от Закона процедури по преценяване на необходимостта от извършване на екологична оценка и/или оценка на въздействието върху околната среда, задължителна екологична оценка и/или задължителна оценка на въздействието върху околната среда.

Теренът, предвиден за реализация на плана, не попада в границите на защитени територии по смисъла на Закона за защитените територии и в границите на защитени зони по смисъла на Закона за биологичното разнообразие (Натура 2000 места). Най-близко е разположена защитена зона с код BG0000273 „Бургаско езеро” за опазване на дивите птици, обявена със Заповед № РД-769/28.10.2008 г. (обн., ДВ, бр.102/2008 г.), изменена и допълнена със Заповед № РД-307/31.03.2021 г. за опазване на дивите птици и за опазване на природните местообитания и на дивата флора и фауна (обн. ДВ, бр.48/08.06.2021 г.) и двете на министъра на околната среда и водите.

С оглед гореизложеното, отчитайки местоположението /урбанизирана територия, извън Натура 2000 места/, обема /свързано застрояването в две съседни УПИ/ и характера /изменение на ПУП-ПР/ на заявения план, при реализацията му **няма вероятност от отрицателно въздействие** върху най-близко разположената с код BG0000273 „Бургаско езеро” от мрежата Натура 2000, **по отношение на:**

- пряко или косвено унищожаване, увреждане или фрагментиране на местообитания, природни местообитания и местообитания на растителни и животински видове, предмет на опазване в най-близката защитена зона, тъй като разглеждания имот не попада в границите на Екологичната мрежа Натура 2000;

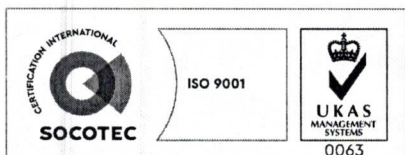
- трансформация на местообитания на видове, безпокойство или прогонване на видове, предмет на опазване в най-близко разположената ЗЗ, тъй като ИП не е свързано с усвояването на допълнителни площи от нея. Теренът, предмет на плана, е разположен на около 1,35 км от границите на зоната, което предполага, че с реализацията на плана не следва да се очакват промени в структурата и функциите на защитената зона;

- нарушаване целостта и целите на опазване на защитената зона; предвид обема и характера на плана;

- нарушаване кохерентността между съседни защитени зони, тъй като реализацията на плана не е свързана с промяна на начина на трайно ползване на терена;

- предвидения план не предполага възникване на отрицателен кумулативен ефект върху защитената зона, при реализацията му в комбинация с други одобрени в района на въздействие инвестиционни предложения, планове, програми, проекти. Спецификата на плана не предполага кумулиране с други инвестиционни предложения, планове, програми, проекти.

В тази връзка на основание чл.2, ал.2 от *Наредбата за ОС* Ви уведомявам, че за така заявения план: „Изменение на ПУП- ПРЗ за УПИ XIII -50 и УПИ VII -33, кв.180 по плана на зона „Д”, ж.к.”Меден Рудник”, гр. Бургас, Община Бургас“ **преценката** на компетентния орган е, че **не е необходимо провеждане на процедура по реда на Глава втора от Наредбата за ОС.**



гр. Бургас, к-с Лазур, ул. „Перущица” 67, ет.3, п.к.388
Тел: +359 56 813205, Факс: +359 56 813 200
e-mail: riosvbs@unacs.bg
www.riosvbs.com



След извършена проверка по наличната към момента в РИОСВ-Бургас цифрова информация и модели за разпространение на дюнни природни местообитания по Черноморското крайбрежие е установено, че в терена **няма пясъчни дюни**. Настоящото произнасяне по отношение на пясъчните дюни, предвид Заповед № РД-299/29.03.2013г. на Министъра на околната среда и водите, следва да се счита и като становище по смисъла на §25, ал. 3 на Закона за устройството на Черноморското крайбрежие.

Настоящото писмо се отнася само за заявените параметри на плана и не отменя необходимостта от получаване на съгласувания или разрешителни, предвидени в други закони и подзаконови нормативни актове.

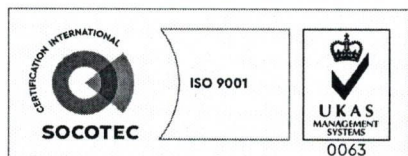
При всички случаи на промяна в параметрите на плана или на някои от обстоятелствата, при които е издадено настоящото писмо, възложителят е длъжен да уведоми незабавно РИОСВ-Бургас за промените.

ИНЖ. ЗИНКА СТОЙКОВА

и.д. Директор на РИОСВ-Бургас

Заповед № 419/10.05.2022 г. на

Министъра на околната среда и водите



гр. Бургас, к-с Лазур, ул. „Перушица” 67, ет.3, п.к.388

Тел: +359 56 813205, Факс: +359 56 813 200

e-mail: riosvbs@unacs.bg

www.riosvbs.com

