



РЕПУБЛИКА БЪЛГАРИЯ

Министерство на околната среда и водите

Регионална инспекция по околната среда и водите - Бургас

ИЗХ. № ПД-1764 (1)
ГР. БУРГАС

07. 07. 2022

ДО

„ЕЛЕКТРОРАЗПРЕДЕЛЕНИЕ ЮГ“ ЕАД

КЕЦ БУРГАС -ЦЕНТЪР

УЛ. „ХРИСТО ДАНОВ“ № 37

ГР. ПЛОВДИВ

КОПИЕ ДО

ОБЩИНА БУРГАС

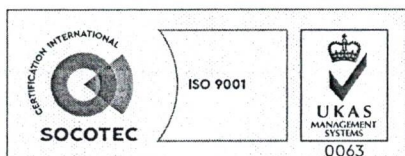
Относно: Инвестиционно предложение /ИП/: „Кабел ниско напрежение /НН/ от табло НН на ТП „Нов“ до ново електромерно табло, монтирано в ПИ с идентификатор 07079.820.861 по КК на гр. Бургас, община Бургас /УПИ V-861, кв. 60 по плана на кв. Сарафово, гр. Бургас/“, с възложител: „ЕЛЕКТРОРАЗПРЕДЕЛЕНИЕ ЮГ“ ЕАД

Във връзка с Ваше уведомление с вх. № ПД-1764/07.06.2022 г. в РИОСВ-Бургас за горесцитираното ИП, което приемам като уведомление по чл. 10. ал. 1 от Наредбата за условията и реда за извършване на оценка за съвместимостта на планове, програми, проекти и инвестиционни предложения е предмета и целите на опазване на защитените зони - Наредбата за ОС, на основание чл. 6а, т. 2 от същата Наредба, Ви уведомявам за следното:

Директорът на РИОСВ-Бургас е издал:

- Писмо с изх. № ПД-967(1)/05.05.2020 г. за „Изменение на ПУП-ПРЗ за ПИ с идентификатор 07079.820.861 по КК на град Бургас, община Бургас /УПИ V-861, кв. 60 по плана на кв. Сарафово, град Бургас/, с цел промяна в устройствената зона и предвиждане на ново свободно застрояване“, с което е определено, че плана не очертава рамката на бъдещо развитие на инвестиционни предложения, което попадат в позициите на Приложения № 1 и 2, съответно към чл. 92 и чл. 93 от Закона за опазване на околната среда /ЗООС/ и не подлежи на регламентираните с глава шеста от Закона процедури по преценяване на необходимостта от извършване на екологична оценка и/или оценка на въздействието върху околната среда, задължителна екологична оценка и/или оценка на въздействието върху околната среда и че не е необходимо провеждане на процедура по реда на Глава втора от Наредбата за ОС.

- Писмо с изх. № ПД-967(3)/17.02.2021г. за ИП „Изграждане на жилищна сграда с гаражи в партера в ПИ с идентификатор 07079.820.861 по КК на град Бургас, община Бургас /УПИ V-861, кв. 60 по плана на кв. Сарафово, град Бургас/“, с което е определено, че дейностите, свързани с реализация на ИП не попадат в позициите на Приложения № 1 и 2, съответно към чл. 92 и чл. 93 от ЗООС и не подлежи на регламентираните с глава шеста от Закона процедури по преценяване на необходимостта от извършване на екологична оценка и/или оценка на въздействието върху околната среда, задължителна екологична оценка



гр. Бургас, к-с Лазур, ул. „Перушица“ 67, ет.3, п.к.388

Тел: +359 56 813205, Факс: +359 56 813 200

e-mail: riosvbs@unacs.bg

www.riosvbs.com



и/или оценка на въздействието върху околната среда и че не е необходимо провеждане на процедура по реда на Глава втора от Наредбата за ОС.

За обект: „Жилищна сграда с гаражи в партера в ПИ с идентификатор 07079.820.861 по КК на град Бургас, община Бургас /УПИ V-861, кв. 60 по плана на кв. Сарафово, град Бургас/“, е издадено Разрешение за строеж № И-23/26.04.2021 г. от гл. архитект на Община Бургас.

С настоящото предложение се предвижда електрозахранване на жилищната сграда с гаражи в партера в ПИ с идентификатор 07079.820.861 по КК на град Бургас, община Бургас /УПИ V-861, кв. 60 по плана на кв. Сарафово, град Бургас/, посредством полагане на подземно кабелно трасе /кабели 1kV, тип NAY2Y-J 4185 кв. мм/, преминаващо в сервитута на ПИ с идентификатори 07079.820.961, 07079.820.968 и 07079.820.861 по КК на град Бургас /за второстепенни улици/. Кабелното трасе ще започне от ТНН на БКТП „Нов“ – кв. Сарафово, град Бургас до ново електромерно табло монтирано в имота.

Съгласно представен Договор № 4444876 от 22.07.2021г. за присъединяване на обекти към клиенти на електроразпределителната мрежа на „ЕЛЕКТРОРАЗПРЕДЕЛЕНИЕ ЮГ“ ЕАД, мястото на присъединяване към точка от конструкцията на съществуващата електроразпределителна мрежа: Табло ниско напрежение /ТНН/ трафпост нов, извод СН „Кюшето и Поморин“, подстанция „Славейков“.

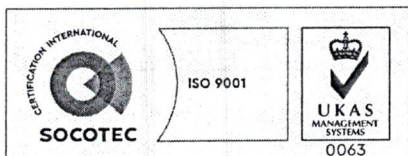
Посочените по-горе дейности, свързани с реализация на ИП не попадат в позициите на Приложения № 1 и 2, съответно към чл. 92 и чл. 93 от ЗООС и не подлежи на регламентираните с глава шеста от Закона процедури по преценяване на необходимостта от извършване на екологична оценка и/или оценка на въздействието върху околната среда, задължителна екологична оценка и/или оценка на въздействието върху околната среда.

Теренът, предвиден за реализация на ИП, не попада в границите на защитени територии по смисъла на Закона за защитените територии и в границите на защитени зони по смисъла на Закона за биологичното разнообразие (Натура 2000 места). Най-близко е разположена защитена зона с код BG0000270 „Атанасовско езеро“ за опазване на дивите птици, обявена със Заповед № РД-839/2008 г. (ДВ, бр. 108/2008 г.), изменена и допълнена със Заповед № РД-309/31.03.2021 г. за опазване на дивите птици и за опазване на природните местообитания и на дивата флора и фауна (ДВ, бр. 48/08.06.2021г.) и двете на министъра на околната среда и водите.

С оглед гореизложеното, отчитайки местоположението /урегулирани имоти в населено място/, обема /според номиналното напрежение електрическата мрежа е за ниско напрежение – до 1 kV (1000 V)/ и характера /монтаж на кабел НН от табло НН на ТП „Нов“ до ново електромерно табло/ на заявеното ИП, при реализацията му **няма вероятност от отрицателно въздействие** върху най-близко разположената защитена зона с код BG0000270 „Атанасовско езеро“ от мрежата Натура 2000, **по отношение на:**

- пряко или косвено унищожаване, увреждане или фрагментиране на природни местообитания и местообитания на видове, вкл. птици, предмет на опазване в най-близката защитена зона, тъй като реализацията му не засяга територия на защитена зона и не се намира в близост с нейна границата,

- трансформация на местообитания на видове, безпокойство или прогонване на видове, предмет на опазване в най-близко разположената ЗЗ, тъй като ИП не е свързано с усвояването на допълнителни площи от нея,



гр. Бургас, к-с Лазур, ул. „Перушица“ 67, ет.3, п.к.388
Тел: +359 56 813205, Факс: +359 56 813 200
e-mail: riosvbs@unacs.bg
www.riosvbs.com



- нарушаване целостта и целите на опазване на защитената зона; предвид обема и характера на ИП,

- нарушаване кохерентността между съседни защитени зони, тъй като при реализацията на ИП не е свързана с промяна на начина на трайно ползване на терена, както и с премахване на дървесна и/или храстова растителност;

- предвиденото ИП не предполага възникване на отрицателен кумулативен ефект върху защитената зона, при реализацията му в комбинация с други одобрени в района на въздействие инвестиционни предложения, планове, програми, проекти. Спецификата на ИП не предполага кумулиране с други инвестиционни предложения, планове, програми, проекти.

В тази връзка на основание чл.2, ал.2 от *Наредбата за ОС* Ви уведомявам, че за така заявеното ИП: „Кабел ниско напрежение /НН/ от табло НН на ТП „Нов“ до ново електромерно табло монтирано в ПИ с идентификатор 07079.820.861 по КК на гр. Бургас, община Бургас /УПИ V-861, кв. 60 по плана на кв. Сарафово, гр. Бургас/“ **преценката на компетентния орган е, че не е необходимо провеждане на процедура по реда на Глава втора от Наредбата за ОС.**

След извършена проверка по наличната към момента в РИОСВ-Бургас цифрова информация и модели за разпространение на дюнни природни местообитания по Черноморското крайбрежие е установено, че в терена **няма пясъчни дюни**. Настоящото произнасяне по отношение на пясъчните дюни, предвид Заповед № РД-299/29.03.2013 г. на Министъра на околната среда и водите, следва да се счита и като становище по смисъла на §25, ал. 3 на Закона за устройството на Черноморското крайбрежие.

Настоящото писмо се отнася само за заявените параметри на ИП и не отменя необходимостта от получаване на съгласувания или разрешителни, предвидени в други закони и подзаконовни нормативни актове.

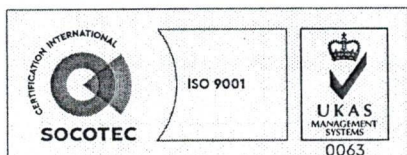
При всички случаи на промяна в параметрите на ИП или на някои от обстоятелствата, при които е издадено настоящото писмо, възложителят е длъжен да уведоми незабавно РИОСВ-Бургас за промените.

ИНЖ. ЗИНКА СТОЙКОВА

и.д. Директор на РИОСВ-Бургас

Заповед № 419/10.05.2022 г. на

Министъра на околната среда и водите



гр. Бургас, к-с Лазур, ул. „Перушица“ 67, ет.3, п.к.388

Тел: +359 56 813205, Факс: +359 56 813 200

e-mail: riosvbs@unacs.bg

www.riosvbs.com

