



РЕПУБЛИКА БЪЛГАРИЯ

Министерство на околната среда и водите

Регионална инспекция по околната среда и водите - Бургас

Изх. № ПД-1596 (12)

гр. Бургас

20.06.2022

ДО:

НАСЛЕДНИЦИТЕ НА ВЛАСИ ДАПЧЕВ

Чрез пълномощник ЖЕКО ЖЕКОВ

ГР. СРЕДЕЦ

КОПИЕ

РДГ-БУРГАС

Относно: „Горскостопанска програма за ПИ с идентификатор 03349.30.16, попадащ в части от подотдели 418 „р“, 415 „п“, 443 „а“, 443 „б“ и 443 „в“, землище на с. Белеврен, Община Средец в териториалния обхват на ТП „ДГС Средец“, собственост на Наследниците на Власи Дапчев

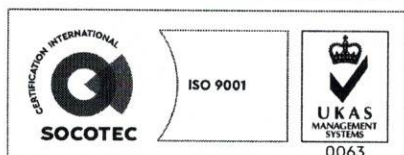
Във връзка с внесената документация/уведомление с вх. № ПД-1569/2022г. на РИОСВ – Бургас за горещитираната горскостопанска програма, на основание чл.6а, т.2 от Наредба за условията и реда за извършване на оценка за съвместимостта на планове, програми, проекти и инвестиционни предложения с предмета и целите на опазване на защитените зони (Наредбата за ОС, обн., ДВ, бр.73 от 11.09.2007г., изм. и доп.), Ви уведомявам следното:

Представената „Горскостопанска програма за ПИ с идентификатор 03349.30.16, попадащ в части от подотдели 418 „р“, 415 „п“, 443 „а“, 443 „б“ и 443 „в“, землище на с. Белеврен, Община Средец в териториалния обхват на ТП „ДГС Средец“ попада в обхвата на чл.2, ал.2 от Наредбата за ОС.

Горскостопанската програма се отнася за ПИ с идентификатор 03349.30.16, с обща площ 63,019 дка, попадащи в части от подотдели 418 „р“ – 24,509 дка иглолистна култура; 415 „п“ – 0,122 дка издънково насаждение; 443 „а“ - 29,558 дка иглолистна култура; 443 „б“ – 5,844 дка иглолистна култура и 443 „в“ – 2,986 дка издънково насаждение по горскостопански план от 2021г. Площта в подотдел 415 „п“ – 0,122 дка е твърде малка и върху нея няма да се водят лесовъдски мероприятия, т.е. този подотдел не е предмет на програмата.

Предмет на горскостопанската програмата е площта от 62,897 дка попадащи в подотдели 418 „р“, 443 „а“, 443 „б“ и 443 „в“. Представен е Протокол от извършена проверка по документи и на терен от Комисия по ал. 7, чл. 52 от Наредба № 8/2011г. за сечите в горите с дата 09.06.2022г., в който е описана таксационната характеристика и предвижданията за подотдели, както следва:

Подотдел 418 „р“ представлява иглолистна култура, с площ 24,509 дка; стопански клас – бялборови култури; дървесен състав: бял бор 100%, източен горун,



гр. Бургас, к-с Лазур, ул. „Перущица“ 67, ет.3, п.к.388

Тел: +359 56 813205, Факс: +359 56 813 200

e-mail: riosvbs@unacs.bg

www.riosvbs.com



благун, цер; възраст – 45 г; пълнота – 0,9; височина – 17 м; диаметър 22 см. Комисията е одобрила **извеждането на отгледна лесовъдска намеса - пробирка с интензивност 20% на площ 24,509 дка.**

Подотдел 443 „а“ представлява иглолистна култура, с площ 29,558 дка; стопански клас – бялборови култури; дървесен състав: бял бор 100%, сребролистна липа, явор, благун, цер, източен горун; възраст – 45 г; пълнота – 1,0; височина – 15 м; диаметър 20 см. Комисията е одобрила **извеждането на отгледна лесовъдска намеса - пробирка с интензивност 25% на площ 29,558 дка.**

Подотдел 443 „б“ представлява иглолистна култура, с площ 5,844 дка; стопански клас – бялборови култури; дървесен състав: бял бор 60%, сребролистна липа 40%, благун, цер; възраст – 45 г; пълнота – 0,9; височина – 15 м, 11 м; диаметър 20 см, 12 см. В подотдела има налични единични изкъртени и изсъхнали дървета. Комисията е одобрила **извеждането на отгледна лесовъдска намеса - пробирка с интензивност 20% на площ 5,844 дка.**

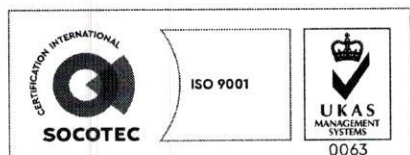
Подотдел 443 „в“ представлява издънково насаждение, с площ 2,986 дка; стопански клас – благунов средно и нискобонитетен за превръщане; дървесен състав: благун 60%, цер 40%, сребролистна липа, източен горун, явор; възраст – 45 г; пълнота – 0,9; височина – 12 м, 13 м; диаметър 14 см, 16 см. Комисията е одобрила **извеждането на отгледна лесовъдска намеса - пробирка с интензивност 20% на площ 2,986 дка.**

Предвидените дейности по реализация на представената програма не могат да бъдат отнесени към никоя от позициите на Приложение №1 и №2 на Закона за опазване на околната среда и не подлежат на регламентираните с Глава шеста от Закона процедури по преценяване на необходимостта от извършване на екологична оценка и/или оценка на въздействието върху околната среда, задължителна екологична оценка и/или оценка на въздействието върху околната среда.

ПИ с идентификатор 03349.30.16, землище на с. Белеврен, Община Средец **не попада** в границите на защитена територия по смисъла на Закона за защитените територии. **Попада** в границите на защитена зона определена по реда на Закона за биологичното разнообразие (Натура 2000) - BG0000219 "Дервентски възвишения 2" за опазване на природните местообитания и на дивата флора и фауна, обявена със Заповед №РД-344/31.03.2021г. на министъра на околната среда и водите (ДВ, бр. 55/02.07.2021 г.). При извършената проверка за допустимост по реда на чл. 12 във връзка с чл. 2, ал. 2 от Наредбата за ОС се установи, че реализацията на предвидените с програмата дейности са допустими с режима на защитената зоната, определен със заповедта за обявяването ѝ.

След справка с информационната система за Натура 2000, поместена на сайта на Министерство на околната среда и водите (адрес <http://natura2000.moew.government.bg/>), се установи, че в разглеждания имот не е констатирано наличие на природно местообитание, предмет на опазване в защитена зона BG0000219 „Дервентски възвишения 2“.

С оглед гореизложеното, отчитайки, че лесовъдските мероприятия, ще се извършват основно върху иглолистна култура, която е изкуствено създадена (бял бор) и не представляват природно местообитание от предмета на опазване на защитена зона BG0000219 „Дервентски възвишения 2“, считам че при реализиране на горскостопанската програма няма вероятност от увреждане на природни местообитания



гр. Бургас, к-с Лазур, ул. „Перушица“ 67, ет.3, п.к.388
Тел: +359 56 813205, Факс: +359 56 813 200
e-mail: riosvbs@unacs.bg
www.riosvbs.com



и местообитания на видове, както и от нарушаване или прекъсване на биокоридорни връзки от значение за видовете, включени в предмета на опазване на защитената зона в обхвата на програмата. Кратката продължителност на дейностите няма да доведе до значително безпокойство на видовете, включително и на дивите птици или до намаляване на числеността им.


Предвид описаните мотиви, считам че при реализацията на конкретната програма, няма вероятност от значително отрицателно въздействие върху защитена зона BG0000219 „Дервентски възвишения 2”.

В тази връзка на основание чл.2, ал.2 от Наредбата за ОС Ви уведомявам, че за: „Горскостопанска програма за ПИ с идентификатор 03349.30.16, попадащ в части от подотдели 418 „р“, 415 „п“, 443 „а“, 443 „б“ и 443 „в“, землище на с. Белеврен, Община Средец в териториалния обхват на ТП „ДГС Средец“, преценката на компетентния орган е, че **не е необходимо провеждане на процедура по реда на Глава втора от Наредбата за ОС.**

Настоящото писмо се отнася само за заявените параметри на програмата и не отменя необходимостта от получаване на съгласувания или разрешителни, предвидени в други закони и подзаконовни нормативни актове.

При всички случаи на промяна в параметрите на програмата или на някои от обстоятелствата, при които е издадено настоящото становище, възложителят е длъжен да уведоми незабавно РИОСВ-Бургас за промените.

ИНЖ. ЗИНКА СТОЙКОВА
и.д. Директор на РИОСВ – Бургас
Заповед № 419/10.05.2022г.
на Министъра на околната среда и водите



гр. Бургас, к-с Лазур, ул. „Перушица“ 67, ет.3, п.к.388
Тел: +359 56 813205, Факс: +359 56 813 200
e-mail: riosvbs@unacs.bg
www.riosvbs.com

