



# РЕПУБЛИКА БЪЛГАРИЯ

Министерство на околната среда и водите

Регионална инспекция по околната среда и водите - Бургас

ИЗХ. № ПД-1637 - (2)  
ГР. БУРГАС

17. 06. 2022

ДО

„ЕЛЕКТРОРАЗПРЕДЕЛЕНИЕ ЮГ“ ЕАД

КЕЦ ПОМОРИЕ

УЛ. „ХРИСТО ДЯНОВ“ № 37

ГР. ПЛОВДИВ

КОПИЕ ДО

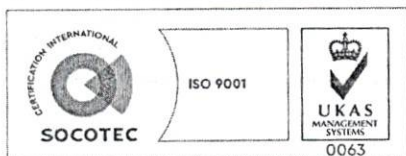
ОБЩИНА ПОМОРИЕ

Относно: инвестиционно предложение /ИП/: „Монтаж на външно електрозахранване на преместваем обект за продажба на плодове и зеленчуци в ПИ с идентификатор 57491.501.42 по КК, УПИ I-5138, кв. 246 по плана на гр. Поморие, община Поморие“, с възложител: „Електроразпределение Юг“ ЕАД

Във връзка с Ваше уведомление с вх. № ПД-1637/25.05.2022 г. в РИОСВ-Бургас за горесцитираното ИП, което приемам като уведомление по чл.10. ал.1 от Наредбата за условията и реда за извършване на оценка за съвместимостта на планове, програми, проекти и инвестиционни предложения е предмета и целите на опазване на защитените зони - Наредбата за ОС и допълнително внесена информация с вх. № ПД-1637/03.06.2022 г., на основание чл. ба, т. 2 от същата Наредба, Ви уведомявам за следното:

ИП: „Монтаж на външно електрозахранване на преместваем обект за продажба на плодове и зеленчуци в ПИ с идентификатор 57491.501.42 по КК, УПИ I-5138, кв. 246 по плана на гр. Поморие, община Поморие“, попада в обхвата на чл. 2, ал. 2 от Наредбата за ОС. Инвестиционното предложение предвижда монтаж на външно електрозахранване на преместваем обект за продажба на плодове и зеленчуци в ПИ с идентификатор 57491.501.42 по КК, УПИ I-5138, кв. 246 по плана на гр. Поморие, община Поморие. За обект „Преместваем обект за продажба на плодове и зеленчуци“ е налично Разрешение за поставяне № 42/26.08.2021 г., издадено от Гл. архитект на Община Поморие.

Предвижда се до фасадата на съществуващ БКТП „Солено езеро 16“ с идентификатор 57491.501.42.3 по КК, находящ се в същия имот, ще се монтира нов кабелен разпределителен шкаф (КРН). Новият КРН ще се захрани от ТНН на съществуващия БКТП „Солено езеро 16“,



гр. Бургас, к-с Лазур, ул. „Перушица“ 67, ет.3, п.к.388

Тел: +359 56 813205, Факс: +359 56 813 200

e-mail: [riosvbs@unacs.bg](mailto:riosvbs@unacs.bg)

[www.riosvbs.com](http://www.riosvbs.com)





посредством кабел НН. От ТНН на на съществуващия БКТП „Солено езеро 16“ ще се изведе съществуващ кабел, ще се муфира с новия кабел и ще се въведе в новия КРШ. До новия КРШ ще се монтира електромерно табло (ЕТ), тип 1МЕ за един монофазен електромер. От новото ЕТ до новия КРШ ще бъде изтеглен кабел в изкоп с размери: 0,4/0,8м. Дължината на кабелното трасе ще бъде 7 м, изцяло в урбанизирана територия на гр. Поморие.

Дейностите, свързани с реализацията на ИП не попадат в позициите на Приложения № 1 и 2, съответно към чл. 92 и чл. 93 от Закона за опазване на околната среда и не подлежат на регламентираните с глава шеста от Закона процедури по преценяване на необходимостта от извършване на екологична оценка и/или оценка на въздействието върху околната среда, задължителна екологична оценка и/или оценка на въздействието върху околната среда.

Теренът, предвиден за реализация на ИП, не попада в границите на защитени територии, определени по смисъла на Закона за защитените територии и в границите на защитени зони по смисъла на Закона за биологичното разнообразие (Натура 2000 места). Най-близко са разположени защитени зони с код BG0000620 „Поморие“ за опазване на природните местообитания и на дивата флора и фауна, обявена със Заповед № РД-1030/17.12.2020 г. на министъра на околната среда и водите (ДВ, бр.19/05.03.2021 г.) и с код BG0000152 „Поморийско езеро“ за опазване на дивите птици, обявена със Заповед № РД-78/03.02.2009 г. (ДВ, бр. 14/2009 г.) на министъра на околната среда и водите.

С оглед гореизложеното, отчитайки местоположението /урбанизирана територия в населено място/, обема /кабелите ще се положат в изкопи с размер 0,8/0,4 м/ и характера /външно ел.захранване/ на заявеното ИП, при реализацията му **няма вероятност от отрицателно въздействие** върху най-близко разположената ЗЗ с код BG0000620 „Поморие“ и с код BG0000152 „Поморийско езеро“ от мрежата Натура 2000, по отношение:

- пряко или косвено унищожаване, увреждане или фрагментиране на природни местообитания и местообитания на видове, предмет на опазване в защитените зони, тъй като теренът, предмет на ИП не попада в границите на Екологичната мрежа Натура 2000 и не представлява природни местообитания и местообитания на видове, предмет на опазване в близко разположените защитени зони;

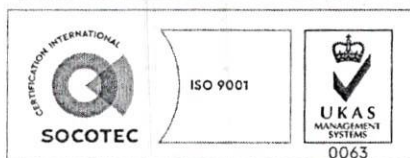
- трансформация на местообитания на видове, безпокойство или прогонване на видове, предмет на опазване в защитените зони, предвид обстоятелството, че теренът, предмет на ИП, е повлиян от човешката дейност;

- нарушаване целостта и целите на опазване на защитените зони; тъй като при реализацията на ИП генерираните по вид и количества шум, отпадъци и вредни емисии във въздуха, водата и/или почвите няма да доведат до значително отрицателно въздействие върху близко разположените защитени зони. След строително монтажните работи, терена се възстановява напълно в първоначалния си вид;

- нарушаване кохерентността между съседни защитени зони, тъй като при реализацията на ИП на обекта ще се използва изградената пътна инфраструктура и не се предвижда изграждане на нова такава;

- възникване на отрицателен кумулативен ефект върху защитената зона, при реализацията му в комбинация с други в района на въздействие инвестиционни предложения, планове, програми, проекти.

В тази връзка на основание чл.2, ал.2 от *Наредбата за ОС* Ви уведомявам, че за така заявеното инвестиционно предложение: „Монтаж на външно електрозахранване на преместваем обект за продажба на плодове и зеленчуци в ПИ с идентификатор 57491.501.42



гр. Бургас, к-с Лазур, ул. „Перушица“ 67, ет.3, п.к.388

Тел: +359 56 813205, Факс: +359 56 813 200

e-mail: [riosvbs@unacs.bg](mailto:riosvbs@unacs.bg)

[www.riosvbs.com](http://www.riosvbs.com)



по КК, УПИ I-5138, кв. 246 по плана на гр. Поморие, община Поморие”, преценката на компетентния орган е, че **не е необходимо провеждане на процедура по реда на Глава втора от Наредбата за ОС.**

След извършена проверка по наличната към момента в РИОСВ-Бургас цифрова информация и модели за разпространение на дюнни природни местообитания по Черноморското крайбрежие е установено, че в терена **няма пясъчни дюни**. Настоящото становище по отношение на пясъчните дюни, предвид Заповед № РД-299/29.03.2013г. на Министъра на околната среда и водите, следва да се счита и като становище по смисъла на §25, ал. 3 на Закона за устройството на Черноморското крайбрежие.

*Настоящото писмо се отнася само за заявените параметри на ИП и не отменя необходимостта от получаване на съгласувания или разрешителни, предвидени в други закони и подзаконовни нормативни актове.*

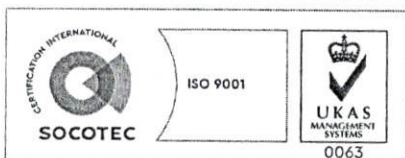
*При всички случаи на промяна в параметрите на ИП или на някои от обстоятелствата, при които е издадено настоящото писмо, възложителят е длъжен да уведоми незабавно РИОСВ-Бургас за промените.*

**ИНЖ. ЗИНКА СТОЙКОВА**

и.д. Директор на РИОСВ-Бургас

Заповед № 419/10.05.2022 г. на

Министъра на околната среда и водите



гр. Бургас, к-с Лазур, ул. „Перушица” 67, ет.3, п.к.388  
Тел: +359 56 813205, Факс: +359 56 813 200  
e-mail: [riosvbs@unacs.bg](mailto:riosvbs@unacs.bg)  
[www.riosvbs.com](http://www.riosvbs.com)

