



## РЕПУБЛИКА БЪЛГАРИЯ

Министерство на околната среда и водите

Регионална инспекция по околната среда и водите - Бургас

ИЗХ. № ПД-1684  
ГР. БУРГАС

17. 06. 2022

ДО

„ЕЛЕКТРОРАЗПРЕДЕЛЕНИЕ ЮГ“ ЕАД

КЕЦ БУРГАС

УЛ. „АЛЕКСАНДРОВСКА“ № 1

ГР. БУРГАС

КОПИЕ ДО

ОБЩИНА БУРГАС

Относно: Инвестиционно предложение /ИП/: „Кабели ниско напрежение (НН) от съединителни муфи в точката на разкъсване на съществуващ кабел НН (от табло ниско напрежение на ТП "Нов" до електромерно табло, монтирано до ПИ 07079.820.1549 по КК на гр. Бургас, до нов кабелен разпределителен шкаф (КРШ) монтиран до ПИ 07079.820.1549 по КК на гр. Бургас и Кабелна линия НН от нов КРШ, монтиран до ПИ 07079.820.1549 по КК на гр. Бургас, до ново електромерно табло, монтирано в ПИ 07079.820.1550 по КК на гр. Бургас за захранване на обект в същия имот“ с възложител: „Електроразпределение Юг“ ЕАД


Във връзка с Ваше уведомление с вх. № ПД-1684/2022 г. в РИОСВ-Бургас за горещитираното ИП, което приемам като уведомление по чл. 10. ал. 1 от Наредбата за условията и реда за извършване на оценка за съвместимостта на планове, програми, проекти и инвестиционни предложения е предмета и целите на опазване на защитените зони - Наредбата за ОС, на основание чл. 6а, т. 2 от същата Наредба, Ви уведомявам за следното:

ИП: „Кабели ниско напрежение (НН) от съединителни муфи в точката на разкъсване на съществуващ кабел НН (от табло ниско напрежение на ТП "Нов" до електромерно табло, монтирано до ПИ 07079.820.1549 по КК на гр. Бургас, до нов кабелен разпределителен шкаф (КРШ) монтиран до ПИ 07079.820.1549 по КК на гр. Бургас и Кабелна линия НН от нов КРШ, монтиран до ПИ 07079.820.1549 по КК на гр. Бургас, до ново електромерно табло, монтирано в ПИ 07079.820.1550 по КК на гр. Бургас за захранване на обект в същия имот“, попада в обхвата на чл. 2, ал. 2 от Наредбата за ОС.

Разкъсва се кабелна линия ниско напрежение /НН/ с кабел тип NAY2Y-J 4x240 mm<sup>2</sup> по ДП 4416479. Кабелът се муфира в точката на разкъсване и се въвежда в нов КРШ, монтиран пред имот 07079.820.1549 по КК на гр. Бургас. От новомонтирания КРШ се изтегля нова кабелна линия НН с кабел тип NAY2Y- J 4x185 mm<sup>2</sup> до ново електромерно табло тип 25M3T монтирано в ПИ 07079.820.1550 по КК на гр. Бургас за захранване на обект в същия имот.

Трасето на кабела минава през имот:

- 07079.820.968 - ул. „Прибойна“- за второстепенна улица;
- 07079.820.973 - ул. „Резовска“- за второстепенна улица;
- 07079.820.1550 - за жилищни нужди.



гр. Бургас, к-с Лазур, ул. „Перушица“ 67, ет.3, п.к.388

Тел: +359 56 813205, Факс: +359 56 813 200

e-mail: [riosvbs@unacs.bg](mailto:riosvbs@unacs.bg)

[www.riosvbs.com](http://www.riosvbs.com)





С писмо с изх.№ ПД-2979/04.12.2018г. директорът на РИОСВ-Бургас е определил, че план „Изменение на ПУП-ПРЗ за УПИ VI-511 и УПИ VII2, кв.60 по плана на кв. Сарафово /имот с ид. 07079.820.860 и 07079.820.859 по КК на гр. Бургас и последващо изграждане на жилищни сгради в УПИ VI и XVI“, с възложители: Керанка Стоянова, Силвия Димитрова, Петя Панайотова, Георги Панайотов, Марийка Петкова, Наньо Петков и Жасмина Петкова не очертава рамката на бъдещо развитие на инвестиционни предложения, които попадат в позициите на Приложения № 1 и 2, съответно към чл. 92 и чл. 93 от Закона за опазване на околната среда и не подлежи на регламентирани с глава шеста от Закона процедури и не е необходимо провеждане на процедура по реда на Глава втора от Наредбата за ОС.

Дейностите, свързани с реализацията на ИП не попадат в позициите на Приложения № 1 и 2, съответно към чл. 92 и чл. 93 от Закона за опазване на околната среда и не подлежат на процедури по реда на Глава шеста от ЗООС (преценяване на необходимостта от извършване на екологична оценка и/или оценка на въздействието върху околната среда, задължителна екологична оценка и/или задължителна оценка на въздействието върху околната среда).

Теренът, предвиден за реализация на ИП не попадат в границите на защитени територии по смисъла на Закона за защитените територии и в границите на защитени зони по смисъла на Закона за биологичното разнообразие (Натура 2000 места). Най-близко е разположена защитена зона с код BG0000270 „Атанасовско езеро“ за опазване на дивите птици, обявена със Заповед № РД-839/2008 г. (ДВ, бр. 108/2008 г.), изменена и допълнена със Заповед № РД-309/31.03.2021 г. за опазване на дивите птици и за опазване на природните местообитания и на дивата флора и фауна (ДВ, бр. 48/08.06.2021г.) и двете на министъра на околната среда и водите.

С оглед гореизложеното, отчитайки местоположението /урегулирани имоти в населено място/, обема /изкопът ще е с размер: 0,4/0,8 м, под тротоарна настилка/ и характера /изграждане на кабелна линия/ на заявеното ИП, при реализацията му **няма вероятност от отрицателно въздействие** върху най-близко разположената ЗЗ „Атанасовско езеро“ от мрежата Натура 2000, **по отношение на:**

- пряко или косвено унищожаване, увреждане или фрагментиране на природни местообитания и местообитания на видове, вкл. птици, предмет на опазване в най-близката защитена зона, тъй като реализацията му не засяга територия на защитена зона и не се намира в близост с нейна границата,

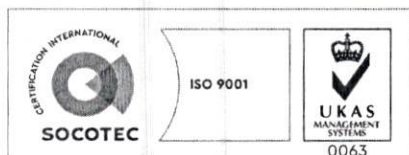
- трансформация на местообитания на видове, безпокойство или прогонване на видове, предмет на опазване в най-близко разположената ЗЗ, тъй като ИП не е свързано с усвояването на допълнителни площи от нея,

- нарушаване целостта и целите на опазване на защитената зона; предвид обема и характера на ИП,

- нарушаване кохерентността между съседни защитени зони, тъй като реализацията на ИП не е свързана с промяна на начина на трайно ползване на терена, както и с премахване на дървесна и/или храстова растителност;

- предвиденото ИП не предполага възникване на отрицателен кумулативен ефект върху защитената зона, при реализацията му в комбинация с други одобрени в района на въздействие инвестиционни предложения, планове, програми, проекти.

В тази връзка на основание чл.2, ал.2 от *Наредбата за ОС* Ви уведомявам, че за така заявеното ИП: „Кабели ниско напрежение (НН) от съединителни муфи в точката на разкъсване на съществуващ кабел НН (от табло ниско напрежение на ТП "Нов" до електромерно табло, монтирано до ПИ 07079.820.1549 по КК на гр. Бургас, до нов кабелен разпределителен шкаф



гр. Бургас, к-с Лазур, ул. „Перущица“ 67, ет.3, п.к.388  
Тел: +359 56 813205, Факс: +359 56 813 200  
e-mail: [riosvbs@unacs.bg](mailto:riosvbs@unacs.bg)  
[www.riosvbs.com](http://www.riosvbs.com)



(КРШ) монтиран до ПИ 07079.820.1549 по КК на гр. Бургас и Кабелна линия НН от нов КРШ, монтиран до ПИ 07079.820.1549 по КК на гр. Бургас, до ново електромерно табло, монтирано в ПИ 07079.820.1550 по КК на гр. Бургас за захранване на обект в същия имот“ **преценката** на компетентния орган е, че **не е необходимо провеждане на процедура по реда на Глава втора от Наредбата за ОС.**

След извършена проверка по наличната към момента в РИОСВ-Бургас цифрова информация и модели за разпространение на дюнни природни местообитания по Черноморското крайбрежие е установено, че в терена **няма пясъчни дюни**. Настоящото становище по отношение на пясъчните дюни, предвид Заповед № РД-299/29.03.2013г. на Министъра на околната среда и водите, следва да се счита и като становище по смисъла на §25, ал. 3 на Закона за устройството на Черноморското крайбрежие.

*Настоящото писмо се отнася само за заявените параметри на инвестиционното предложение и не отменя необходимостта от получаване на съгласувания или разрешителни, предвидени в други закони и подзаконови нормативни актове.*

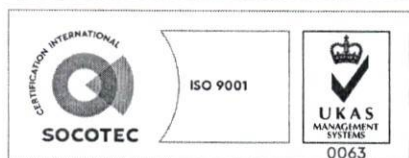
*При всички случаи на промяна в параметрите на инвестиционното предложение или на някои от обстоятелствата, при които е издадено настоящото писмо, възложителят е длъжен да уведоми незабавно РИОСВ-Бургас за промените.*

**ИНЖ. ЗИНКА СТОЙКОВА**

и.д.Директор на РИОСВ-Бургас

Заповед № 419/10.05.2022 г. на

Министъра на околната среда и водите



гр. Бургас, к-с Лазур, ул. „Перущица“ 67, ет.3, п.к.388

Тел: +359 56 813205, Факс: +359 56 813 200

e-mail: [riosvbs@unacs.bg](mailto:riosvbs@unacs.bg)

[www.riosvbs.com](http://www.riosvbs.com)

