



# РЕПУБЛИКА БЪЛГАРИЯ

Министерство на околната среда и водите

Регионална инспекция по околната среда и водите - Бургас

Изх. № ПД-1442-11  
ГР. БУРГАС

15. 06. 2022

ДО  
АШИМ ГАРИБ  
С. МРЕЖИЧКО  
ОБЩИНА РУЕН

чрез пълномощник: „БЕЙТУЛА“ ЕООД  
С. ПРИПЕК  
ОБЩИНА РУЕН

КОПИЕ  
РДГ-БУРГАС

**Относно:** „Горскостопанска програма за ПИ с идентификатор 72864.75.8, част от подотдели 191 „л“, 191 „м“ и 191 „н“ и ПИ с идентификатор 72864.75.8, част от подотдели 191 „м“, 191 „н“ и 191 „о“ в землището на с. Топчийско, общ. Руен, по горскостопански план от 2020г. в обхвата на дейност на ТП „ДГС Айтос“, с възложител: АШИМ ГАРИБ


Във връзка с внесената документация/уведомление с вх. № ПД-1442/2022г. на РИОСВ – Бургас за горецитираният план, на основание чл. 6а, т. 2 от Наредба за условията и реда за извършване на оценка за съвместимостта на планове, програми, проекти и инвестиционни предложения с предмета и целите на опазване на защитените зони (Наредбата за ОС, обн., ДВ, бр. 73 от 11.09.2007 г., изм. и доп.), Ви уведомявам следното:

Представената „Горскостопанска програма за ПИ с идентификатор 72864.75.8, част от подотдели 191 „л“, 191 „м“ и 191 „н“ и ПИ с идентификатор 72864.75.8, част от подотдели 191 „м“, 191 „н“ и 191 „о“ в землището на с. Топчийско, общ. Руен, по горскостопански план от 2020г. в обхвата на дейност на ТП „ДГС Айтос“ попада в обхвата на чл.2, ал.2 от Наредбата за ОС.

За горскостопанската програма е представен Протокол от извършена проверка по документи и на терен от Комисия по ал. 7, чл. 52 от Наредба № 8/2011г. за сечите в горите с дата 04.05.2022г., в който е описана таксационната характеристика и предвижданията за подотдели, както следва:

ПИ с идентификатор 72864.75.8 е с обща площ 50,830 дка, попадаща в подотдели 191 „л“ с площ 37,712 дка, 191 „м“ с площ 9,191 дка и 191 „н“ с площ 3,927 дка по ГСП 2020г. Предмет на програмата е цялата площ на имота 50,830 дка.

Подотдел 191 „л“ е с обща площ 89 дка, от които 37,712 дка попадат в ПИ с идентификатор 72864.75.8. Подотдела представлява иглолистна култура с неравномерен строеж от 0,7 до 1,0 и добро състояние. Дървесен състав: бял бор 100%, единично шестил;



гр. Бургас, к-с Лазур, ул. „Перушица“ 67, ет.3, п.к.388  
Тел: +359 56 813205, Факс: +359 56 813 200  
e-mail: [riosvbs@unacs.bg](mailto:riosvbs@unacs.bg)  
[www.riosvbs.com](http://www.riosvbs.com)





възраст 50 г.; стопански клас бялборови култури с приет на експертен съвет в Изпълнителна агенция по горите турност на сеч 80 г; пълнота и склопеност 0,9; височина 23 м; диаметър 30 см. Комисията е одобрила извеждането на отгледна лесовъдска намеса - пробирка с интензивност до 25% в част от подотдел 191 „л“ на площ от 37,712 дка.

Подотдел 191 „м“ е с обща площ 17 дка, от които 9,191 дка попадат в ПИ с идентификатор 72864.75.8. Подотдела представлява издънково насаждение с неравномерен строеж от 0,7 до 1,0 и добро средно състояние. Дървесен състав: габър 60%, цер 40%, единично бял бор, череша, сребролистна липа, планински ясен; възраст 45 г.; стопански клас Източнубуковогабър средно и нискобонитетен за превръщане с приет на експертен съвет в Изпълнителна агенция по горите турност на сеч 60 г; пълнота и склопеност 0,8; височина 16 м за габъра и 18 м за цера; диаметър 18 см за габъра и 22 см за цера. Комисията е одобрила извеждането на отгледна лесовъдска намеса - пробирка с интензивност до 15% в част от подотдел 191 „м“ на площ от 9,191 дка.

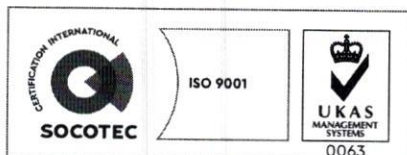
Подотдел 191 „н“ е с обща площ 32 дка, от които 3,927 дка попадат в ПИ с идентификатор 72864.75.8. Подотдела представлява широколистно издънково насаждение за превръщане с равномерен строеж и добро състояние. Дървесен състав: планински ясен 80%, цер 20%, единично габър и сребролистна липа; възраст 20 г.; стопански клас Смесен високобонитетен за превръщане с приет на експертен съвет в Изпълнителна агенция по горите турност на сеч 80 г; пълнота и склопеност 0,8; височина 11 м за ясена и 12 м за цера; диаметър 12 см за ясена и 14 см за цера. Комисията е одобрила извеждането на отгледна лесовъдска намеса - прореждане с интензивност до 15% в част от подотдел 191 „н“ на площ от 3,927 дка.

ПИ с идентификатор 72864.75.9 е с обща площ 32,155 дка, попадаща в подотдели 191 „м“ с площ 2,256 дка, 191 „н“ с площ 28,159 дка и 191 „о“ с площ 1,740 дка по ГСП 2020г. Предмет на програмата е цялата площ на имота 32,155 дка.

Подотдел 191 „м“ е с обща площ 17 дка, от които 2,256 дка попадат в ПИ с идентификатор 72864.75.9. Подотдела представлява издънково насаждение с неравномерен строеж от 0,7 до 1,0 и добро средно състояние. Дървесен състав: габър 60%, цер 40%, единично бял бор, череша, сребролистна липа, планински ясен; възраст 45 г.; стопански клас Източнубуковогабър средно и нискобонитетен за превръщане с приет на експертен съвет в Изпълнителна агенция по горите турност на сеч 60 г; пълнота и склопеност 0,8; височина 16 м за габъра и 18 м за цера; диаметър 18 см за габъра и 22 см за цера. Комисията е одобрила извеждането на отгледна лесовъдска намеса - пробирка с интензивност до 15% в част от подотдел 191 „м“ на площ от 2,256 дка.

Подотдел 191 „н“ е с обща площ 32 дка, от които 28,159 дка попадат в ПИ с идентификатор 72864.75.9. Подотдела представлява широколистно издънково насаждение за превръщане с равномерен строеж и добро състояние. Дървесен състав: планински ясен 80%, цер 20%, единично габър и сребролистна липа; възраст 20 г.; стопански клас Смесен високобонитетен за превръщане с приет на експертен съвет в Изпълнителна агенция по горите турност на сеч 80 г; пълнота и склопеност 0,8; височина 11 м за ясена и 12 м за цера; диаметър 12 см за ясена и 14 см за цера. Комисията е одобрила извеждането на отгледна лесовъдска намеса - прореждане с интензивност до 15% в част от подотдел 191 „н“ на площ от 28,159 дка.

Подотдел 191 „о“ е с обща площ 2 дка, от които 1,740 дка попадат в ПИ с идентификатор 72864.75.9. Подотдела представлява широколистно високоствъблено насаждение за превръщане с равномерен строеж и средно състояние. Дървесен състав: благуна 70%, цер 30%, единично брекина; възраст 80 г.; стопански клас Благунов Високобонитетен с



гр. Бургас, к-с Лазур, ул. „Перушица“ 67, ет.3, п.к.388  
Тел: +359 56 813205, Факс: +359 56 813 200  
e-mail: [riosvbs@unacs.bg](mailto:riosvbs@unacs.bg)  
[www.riosvbs.com](http://www.riosvbs.com)





приет на експертен съвет в Изпълнителна агенция по горите турност на сеч 140 г; пълнота и склопеност 0,8; височина 20 м за благуна и 21 м за цера; диаметър 22 см за благуна и 24 см за цера. Комисията е одобрила извеждането на отгледна лесовъдска намеса - пробирка с интензивност до 15% в част от подотдел 191 „о“ на площ от 1,740 дка.


Предвидените дейности по реализация на представената програма не могат да бъдат отнесени към никоя от позициите на Приложение № 1 и № 2 на Закона за опазване на околната среда и не подлежат на регламентираните с Глава шеста от Закона процедури по преценяване на необходимостта от извършване на екологична оценка и/или оценка на въздействието върху околната среда, задължителна екологична оценка и/или оценка на въздействието върху околната среда.

Имотите не попадат в границите на защитена територия по смисъла на Закона за защитените територии. Попадат в границите на две защитени зони BG0000133 „Камчийска и Еменска планина“ за опазване на природните местообитания и на дивата флора и фауна, обявена със Заповед № РД-992/10.12.2020г. на министъра на околната среда и водите (ДВ, бр. 11/09.02.2021г.). и BG0002044 „Камчийска планина“ за опазване на дивите птици, обявена със Заповед № РД-132/10.02.2012 г. на министъра на околната среда и водите (ДВ, бр. 23/2012 г.), изм. Заповед № РД-77/28.01.2013 г. (ДВ, бр. 10/2013г.). При извършената проверка за допустимост по реда на чл. 12 във връзка с чл. 2, ал. 2 от Наредбата за ОС се установи, че реализацията на предвидените с програмата дейности са допустими с режима на защитената зоната BG0000133 „Камчийска и Еменска планина“ за опазване на природните местообитания и на дивата флора и фауна, определен със заповедта за обявяването ѝ и спрямо режима на защитена зона BG0002044 „Камчийска планина“ за опазване на дивите птици, определен със заповедта за обявяването и изменението ѝ.

Съгласно публично достъпната информационна система за Натура 2000, поместена на сайта на Министерство на околната среда и водите (адрес <http://natura2000.moew.government.bg/>) се установи, че много малка площ от югозападната част на ПИ с идентификатор 72864.75.9 е картирана, като природно местообитание „91M0 Балкано-панонски церово-горунови гори“. Предвидените с горскостопанската програма дейности не би следвало да доведат до намаляване на представеността на природното местообитание в защитена зона BG0000133 „Камчийска и Еменска планина“ за опазване на природните местообитания и на дивата флора и фауна, тъй като площта върху която ще се извърши сечта е пренебрежимо малка спрямо общата такава.

С оглед гореизложеното, отчитайки местоположението, характера и обема на заложените в програмата лесовъдски мероприятия и факта, че много малка площ от единият имот е заета от природно местообитание, считам че при реализиране на горскостопанската програма няма вероятност от унищожаване и/или увреждане в значителна степен на природни местообитания и местообитания на видове, както и от нарушаване или прекъсване на биокоридорни връзки от значение за видовете, вкл. птици, включени в предмета на опазване на защитените зони в обхвата на програмата. Реализацията на горскостопанската програма не е свързана с промяна предназначението на територията и същата в бъдеще ще продължи да предоставя подходящи места за размножаване, хранене, почивка и укритие на видовете, в т.ч. птици, предмет на опазване в зоните.

Предвид описаните мотиви, считам че при реализацията на конкретната програма, няма вероятност от значително отрицателно въздействие върху защитена зона BG0000133



гр. Бургас, к-с Лазур, ул. „Перущица“ 67, ет.3, п.к.388  
Тел: +359 56 813205, Факс: +359 56 813 200  
e-mail: [riosvbs@unacs.bg](mailto:riosvbs@unacs.bg)  
[www.riosvbs.com](http://www.riosvbs.com)





„Камчийска и Еменска планина“ за опазване на природните местообитания и на дивата флора и фауна и защитена зона BG0002044 „Камчийска планина“ за опазване на дивите птици.

В тази връзка на основание чл.2, ал.2 от Наредбата за ОС Ви уведомявам, че за „Горскостопанска програма за ПИ с идентификатор 72864.75.8, част от подотдели 191 „л“, 191 „м“ и 191 „н“ и ПИ с идентификатор 72864.75.8, част от подотдели 191 „м“, 191 „н“ и 191 „о“ в землището на с. Топчийско, общ. Руен, по горскостопански план от 2020г. в обхвата на дейност на ТП „ДГС Айтос“ преценката на компетентния орган е, че **не е необходимо провеждане на процедура по реда на Глава втора от Наредбата за ОС.**

**РИОСВ – Бургас Ви уведомява за следните изисквания:**

**1. При извеждане на сечта да се съхраняват дървета, в които има индикации за гнездене на птици или наличие на хралупи на други животни.**

**2. Да не се извършва добив при силно овлажнени почви, поради опасност от тяхното деструктуриране и ерозиране.**

*Настоящото писмо се отнася само за заявените параметри на плана и не отменя необходимостта от получаване на съгласувания или разрешителни, предвидени в други закони и подзаконовни нормативни актове.*


*При всички случаи на промяна в параметрите на плана или на някои от обстоятелствата, при които е издадено настоящото писмо, възложителят е длъжен да уведоми незабавно РИОСВ-Бургас за промените.*

**ИНЖ. ЗИНКА СТОЙКОВА**

*и.д. Директор на РИОСВ – Бургас*

*Заповед № 419/10.05.2022г.*

*на Министъра на околната среда и водите*



гр. Бургас, к-с Лазур, ул. „Перушица“ 67, ет.3, п.к.388

Тел: +359 56 813205, Факс: +359 56 813 200

e-mail: [riosvbs@unacs.bg](mailto:riosvbs@unacs.bg)

[www.riosvbs.com](http://www.riosvbs.com)

