



РЕПУБЛИКА БЪЛГАРИЯ

Министерство на околната среда и водите

Регионална инспекция по околната среда и водите - Бургас

ИЗХ. № ПД-1642 (N)

ГР. БУРГАС 03. 06. 2022

ДО

„ЕЛЕКТРОРАЗПРЕДЕЛЕНИЕ ЮГ“ ЕАД

УЛ. „ХРИСТО ДАНОВ“ № 37

ГР. ПЛОВДИВ

КОПИЕ ДО


ОБЩИНА БУРГАС

Относно: Инвестиционно предложение /ИП/: „Кабелна линия НН от КРШ, монтирана на границата на имот с идентификатор 07079.702.633 по КККР на гр. Бургас (кв. „Ветрен“, ул. „Пролет“), община Бургас до ново електромерно табло, монтирано пред имот с идентификатор 07079.702.674 по КККР на гр. Бургас, община Бургас за захранване на жилищна сграда в имот с идентификатор 07079.702.674 по КККР на гр. Бургас, община Бургас“, с възложител: „Електроразпределение ЮГ“ ЕАД

Във връзка с Ваше уведомление с вх. № ПД-1642/2022 г. в РИОСВ-Бургас за горесцитираното ИП, което приемам като уведомление по чл. 10. ал. 1 от Наредбата за условията и реда за извършване на оценка за съвместимостта на планове, програми, проекти и инвестиционни предложения е предмета и целите на опазване на защитените зони - Наредбата за ОС, на основание чл. 6а, т. 2 от същата Наредба, Ви уведомявам за следното:

ИП: „Кабелна линия НН от КРШ, монтирана на границата на имот с идентификатор 07079.702.633 по КККР на гр. Бургас (кв. „Ветрен“, ул. „Пролет“), община Бургас до ново електромерно табло, монтирано пред имот с идентификатор 07079.702.674 по КККР на гр. Бургас, община Бургас за захранване на жилищна сграда в имот с идентификатор 07079.702.674 по КККР на гр. Бургас, община Бургас“, попада в обхвата на чл. 2, ал. 2 от Наредбата за ОС.

Разглежданото ИП предвижда полагане на кабел НН от КРШ, монтирана на границата на ПИ 07079.702.633 по КК на гр. Бургас (кв. Ветрен, ул. Пролет) до ново електромерно табло, монтирано пред ПИ 07079.702.674 за захранване на жилищна сграда в ПИ 07079.702.674, съгласно договор за присъединяване № 4453355/19.03.2021 г. Трасето на кабела с обща дължина 92,69 м ще минава през имоти публична общинска собственост с НТП „за второстепенна улица“, с идентификатори, както следва: 07079.702.932 – 38.89 м, 07079.702.935 – 14.20 м, 07079.702.934 – 39.60 м. Монтажът на кабелната линия ще се осъществи чрез



гр. Бургас, к-с Лазур, ул. „Перушица“ 67, ет.3, п.к.388

Тел: +359 56 813205, Факс: +359 56 813 200

e-mail: riosvbs@unacs.bg

www.riosvbs.com



полагане и изтегляне в изкоп с дълбочина 0,4/0,8 м, непосредствено в земя, под тротоарни настилки.

За обекта „Еднофамилна жилищна сграда в УПИ XIX-581, кв. 7, по плана на кв. Ветрен, гр. Бургас, община Бургас (ПИ с идентификатор 07079.702.633 по КК), има издадено писмо на Директора на РИОСВ-Бургас, с изх. № ПД-1486/17.06.2021 г., с което се е произнесъл, че ИП не подлежи на регламентираните с глава шеста от Закона за опазване на околната среда (ЗООС) процедури по преценяване на необходимостта от извършване на екологична оценка и/или оценка на въздействието върху околната среда, задължителна екологична оценка и/или оценка на въздействието върху околната среда, както и на процедури по реда на Глава втора от Наредбата за ОС.

Посочените по-горе дейности, свързани с реализацията на ИП не попадат в позициите на Приложения № 1 и 2, съответно към чл. 92 и чл. 93 от Закона за опазване на околната среда и не подлежат на регламентираните с глава шеста от Закона процедури по преценяване на необходимостта от извършване на екологична оценка и/или оценка на въздействието върху околната среда, задължителна екологична оценка и/или оценка на въздействието върху околната среда.

Теренът, предвиден за реализация на ИП, не попада в границите на защитени територии по смисъла на Закона за защитените територии и в границите на защитени зони по смисъла на Закона за биологичното разнообразие (Натура 2000 места). Най-близко е разположена защитена зона с код BG 0000151 «Айтоска планина» за опазване на природните местообитания и на дивата флора и фауна, обявена със Заповед № РД-1018/17.12.2020г. (ДВ, бр.17/26.02.2021г.) на министъра на околната среда и водите.

С оглед гореизложеното, отчитайки местоположението /имоти с НТП „за второстепенна улица /, обема /трасето на кабела е с дължина 92,69 м/ и характера /полагане на кабелна линия/ на заявеното ИП, при реализацията му **няма вероятност от отрицателно въздействие върху най-близко разположената ЗЗ с код 0000151 «Айтоска планина» от мрежата Натура 2000, по отношение на:**

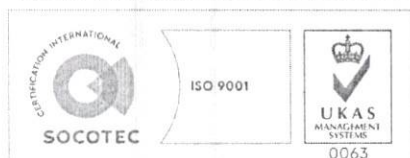
- пряко или косвено унищожаване, увреждане или фрагментиране на природни местообитания и местообитания на видове, предмет на опазване в най-близката защитена зона, тъй като предвидените дейности, предмет на ИП, не предполагат заемането, нито засягането на допълнителни територии, с изключение на допълнително определения сервитут;

- трансформация на местообитания на видове, безпокойство или прогонване на видове, предмет на опазване в най-близко разположената ЗЗ, тъй като въздействието от ИП, ще е локално, в посочения обхват и основно по време на строителството;

- нарушаване целостта и целите на опазване на защитената зона, тъй като реализацията на ИП не е свързана с генерирането на шум, отпадъци и вредни емисии във въздуха, водата и/или почвите, които да окажат отрицателно въздействие върху структурата, функциите и природозащитните цели на най-близката защитена зона;

- нарушаване кохерентността между съседни защитени зони, тъй като територията, която ще бъде засегната от ИП не е част от ландшафт с признат национален или международен статут на защита;

- възникване на отрицателен кумулативен ефект върху защитената зона, при реализацията му в комбинация с други одобрени в района на въздействие инвестиционни предложения, планове, програми, проекти.



гр. Бургас, к-с Лазур, ул. „Перущица“ 67, ет.3, п.к.388
Тел: +359 56 813205, Факс: +359 56 813 200
e-mail: riosvbs@unacs.bg
www.riosvbs.com



В тази връзка на основание чл.2, ал.2 от *Наредбата за ОС* Ви уведомявам, че за така заявеното ИП: „Кабелна линия НН от КРЩ, монтирана на границата на имот с идентификатор 07079.702.633 по КККР на гр. Бургас (кв. „Ветрен“, ул. „Пролет“), община Бургас до ново електромерно табло, монтирано пред имот с идентификатор 07079.702.674 по КККР на гр. Бургас, община Бургас за захранване на жилищна сграда в имот с идентификатор 07079.702.674 по КККР на гр. Бургас, община Бургас“ **преценката** на компетентния орган е, че **не е** необходимо провеждане на процедура по реда на Глава втора от Наредбата за ОС.

Настоящото писмо се отнася само за заявените параметри на ИП и не отменя необходимостта от получаване на съгласувания или разрешителни, предвидени в други закони и подзаконовни нормативни актове.


При всички случаи на промяна в параметрите на ИП или на някои от обстоятелствата, при които е издадено настоящото писмо, възложителят е длъжен да уведоми незабавно РИОСВ-Бургас за промените.

ИНЖ. ЗИНКА СТОЙКОВА

и.д.Директор на РИОСВ-Бургас

Заповед № 419/10.05.2022 г. по

Министъра на околната среда и водите



гр. Бургас, к-с Лазур, ул. „Перушица“ 67, ет.3, п.к.388
Тел: +359 56 813205, Факс: +359 56 813 200
e-mail: riosvbs@unacs.bg
www.riosvbs.com

