



РЕПУБЛИКА БЪЛГАРИЯ

Министерство на околната среда и водите

Регионална инспекция по околната среда и водите - Бургас

Изх. № ПД-994-1/ 16. 05. 2022
гр. Бургас

ДО:

„САКАРСКА ЗЕМЯ“ ООД

Чрез пълномощник „ЗАГОРА ФОРЕСТ“ ООД

ГР. СТАРА ЗАГОРА, УЛ. „РАЙНА КНЯГИНЯ“ ЕТ. 4, АП. 35

КОПИЕ

РДГ-БУРГАС

Относно: „Горскостопанска програма за ПИ с идентификатори 03349.41.10 и 03349.43.8, землище на с. Белеврен, Община Средец в териториалния обхват на ТП „ДГС Средец“, собственост на „САКАРСКА ЗЕМЯ“ ООД

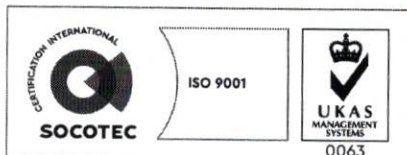
Във връзка с внесената документация/уведомление с вх. № ПД-994/2022г. на РИОСВ – Бургас за горечитираната горскостопанска програма, на основание чл.6а, т.2 от Наредба за условията и реда за извършване на оценка за съвместимостта на планове, програми, проекти и инвестиционни предложения с предмета и целите на опазване на защитените зони (Наредбата за ОС, обн., ДВ, бр.73 от 11.09.2007г., изм. и доп.), Ви уведомявам следното:

Представената „Горскостопанска програма за ПИ с идентификатори 03349.41.10 и 03349.43.8, землище на с. Белеврен, Община Средец в териториалния обхват на ТП „ДГС Средец“ попада в обхвата на чл.2, ал.2 от Наредбата за ОС.

Горскостопанската програма се отнася за ПИ с идентификатор 03349.41.10 с обща площ 15,300 дка, попадащ в подотдели 438 „т“ – склопена иглолистна култура и 438 /6/ - поляна и ПИ с идентификатор 03349.43.8 с обща площ 24,036 дка, попадащ в подотдели 424 „а“ – склопена иглолистна култура, 424 /1/ - поляна и 439 „з“ – склопена иглолистна култура. **Предмет на горскостопанската програмата е площта от 10,768 дка от имот № 03349.41.10, попадащи в подотдел 438 „т“ и площта от 20,153 дка от имот № 03349.43.8, попадащи в подотдели 424 „а“ и 439 „з“.** Представен е Протокол от извършена проверка по документи и на терен от Комисия по ал. 7, чл. 52 от Наредба № 8/2011г. за сечите в горите с дата 19.04.2022г., в който е описана таксационната характеристика и предвижданията за подотдели, както следва:

ПИ с идентификатор 03349.41.10

Подотдел 438 „т“ представлява склопена култура, с площ 10,8 дка; стопански клас – черборови култури, дървесен състав: черен бор 100%; възраст – 50 г; неравномерен строеж; пълнота – 0,9 (0,7-1,0); височина – 15 м; диаметър 26 см. В подотдела има санитарно петно с площ 0,5 дка и единични паднали дървета в



гр. Бургас, к-с Лазур, ул. „Перушица“ 67, ет.3, п.к.388
Тел: +359 56 813205, Факс: +359 56 813 200
e-mail: riosvbs@unacs.bg
www.riosvbs.com



останалата част на подотдела. Комисията е одобрила **извеждането на отгледна лесовъдска намеса - пробирка с интензивност 20% на площ 10,8 дка.**

ПИ с идентификатор 03349.43.8

Подотдел 424 „а“ представлява склопена култура, с площ 7,1 дка; стопански клас – бялборови култури, дървесен състав: бял бор 100%, благуи, цер; възраст – 50 г; неравномерен строеж; пълнота – 0,8 (0,6-0,9); височина – 17 м; диаметър 26 см. В подотдела има налични единични паднали, наклонени и изсъхнали дървета. Комисията е одобрила **извеждането на отгледна лесовъдска намеса - пробирка с интензивност 15% на площ 7,1 дка.**

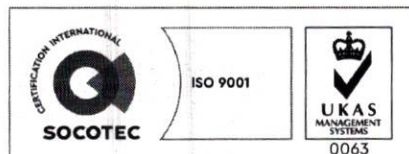
Подотдел 439 „з“ представлява склопена култура, с площ 13,1 дка; стопански клас – бялборови култури, дървесен състав: бял бор 100%, благуи, цер; възраст – 45 г; неравномерен строеж; пълнота – 0,8 (0,6-0,9); височина – 17 м; диаметър 28 см. В подотдела има налични единични изкъртени и изсъхнали дървета. Комисията е одобрила **извеждането на отгледна лесовъдска намеса - пробирка с интензивност 15% на площ 13,1 дка.**

Предвидените дейности по реализация на представената програма не могат да бъдат отнесени към никоя от позициите на Приложение №1 и №2 на Закона за опазване на околната среда и не подлежат на регламентираните с Глава шеста от Закона процедури по преценяване на необходимостта от извършване на екологична оценка и/или оценка на въздействието върху околната среда, задължителна екологична оценка и/или оценка на въздействието върху околната среда.

ПИ с идентификатори 03349.41.10 и 03349.43.8, землище на с. Белеврен, Община Средец **не попадат** в границите на защитена територия по смисъла на Закона за защитените територии. **Попадат** в границите на защитена зона, определена по реда на Закона за биологичното разнообразие (Натура 2000) - BG0000219 "Дервентски възвишения 2" за опазване на природните местообитания и на дивата флора и фауна, обявена със Заповед №РД-344/31.03.2021г. на министъра на околната среда и водите (ДВ, бр. 55/02.07.2021 г.). При извършената проверка за допустимост по реда на чл. 12 във връзка с чл. 2, ал. 2 от Наредбата за ОС се установи, че реализацията на предвидените с програмата дейности са допустими с режима на защитената зона, определен със заповедта за обявяването ѝ.

След справка с информационната система за Натура 2000, поместена на сайта на Министерство на околната среда и водите (адрес <http://natura2000.moew.government.bg/>), се установи, че в разглежданите имоти не е констатирано наличие на природно местообитание, предмет на опазване в защитена зона BG0000219 „Дервентски възвишения 2“.

С оглед гореизложеното, отчитайки че лесовъдските мероприятия ще се извършват в иглолистни култури, които не представлява природно местообитание от предмета на опазване на защитена зона BG0000219 „Дервентски възвишения 2“, считам че при реализиране на горскостопанската програма няма вероятност от увреждане на природни местообитания и местообитания на видове, както и от нарушаване или прекъсване на биокоридорни връзки от значение за видовете, включени в предмета на опазване на защитената зона в обхвата на програмата. Кратката продължителност на дейностите няма да доведе до значително безпокойство на видовете, включително и на дивите птици или до намаляване на числеността им.



гр. Бургас, к-с Лазур, ул. „Перушица“ 67, ет.3, п.к.388
Тел: +359 56 813205, Факс: +359 56 813 200
e-mail: riosvbs@unacs.bg
www.riosvbs.com



Предвид описаните мотиви, считам че при реализацията на конкретната програма, няма вероятност от значително отрицателно въздействие върху защитена зона BG0000219 „Дервентски възвишения 2”.

В тази връзка на основание чл.2, ал.2 от Наредбата за ОС Ви уведомявам, че за: „Горскостопанска програма за ПИ с идентификатори 03349.41.10 и 03349.43.8, землище на с. Белеврен, Община Средец в териториалния обхват на ТП „ДГС Средец”, преценката на компетентния орган е, че **не е необходимо провеждане на процедура по реда на Глава втора от Наредбата за ОС.**

Настоящото писмо се отнася само за заявените параметри на програмата и не отменя необходимостта от получаване на съгласувания или разрешителни, предвидени в други закони и подзаконовни нормативни актове.

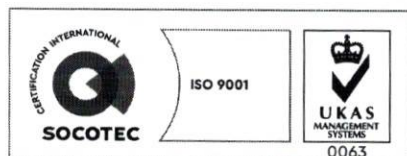
При всички случаи на промяна в параметрите на програмата или на някои от обстоятелствата, при които е издадено настоящото становище, възложителят е длъжен да уведоми незабавно РИОСВ-Бургас за промените.

ИНЖ. ЗИНКА СТОЙКОВА

и.д. Директор на РИОСВ – Бургас

Заповед № 419/10.05.2022г.

на Министъра на околната среда и водите



гр. Бургас, к-с Лазур, ул. „Перушица” 67, ет.3, п.к.388

Тел: +359 56 813205, Факс: +359 56 813 200

e-mail: riosvbs@unacs.bg

www.riosvbs.com

