



РЕПУБЛИКА БЪЛГАРИЯ

Министерство на околната среда и водите

Регионална инспекция по околната среда и водите - Бургас

ИЗХ. № ПД-1242 - (11)

ГР. БУРГАС

16. 05. 2022

ДО

„СВОБОДНА БЕЗМИТНА ЗОНА – БУРГАС“ АД

УЛ. „ТРАПЕЗИЦА“ № 5

ГР. БУРГАС

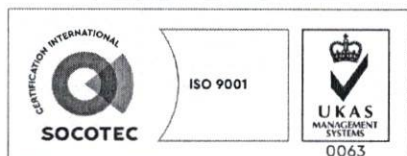
КОПИЕ ДО

ОБЩИНА БУРГАС

Относно: Инвестиционно предложение /ИП/: „Изграждане на фотоволтаична електроцентрала с мощност до 301,4 kWp върху покриви на сгради с идентификатори 07079.605.268.1 и 07079.605.268.19, разположени в имот с идентификатор 07079.605.268 по КККР на гр. Бургас, община Бургас“, с възложител: „Свободна безмитна зона – Бургас“ АД

Във връзка с Ваше уведомление с вх. № ПД-1242/2022 г. в РИОСВ-Бургас за горещитираното ИП, което приемам като уведомление по чл. 10. ал. 1 от Наредбата за условията и реда за извършване на оценка за съвместимостта на планове, програми, проекти и инвестиционни предложения е предмета и целите на опазване на защитените зони - Наредбата за ОС, на основание чл. 6а, т. 2 от същата Наредба, Ви уведомявам за следното:

ИП: „Изграждане на фотоволтаична електроцентрала с мощност до 301,4 kWp върху покриви на сгради с идентификатори 07079.605.268.1 и 07079.605.268.19, разположени в имот с идентификатор 07079.605.268 по КККР на гр. Бургас, община Бургас“, попада в обхвата на чл. 2, ал. 2 от Наредбата за ОС. Фотоволтаична електроцентрала ще се състои от 584 броя модули. Модулите ще се монтират върху метална конструкция с ориентация и наклон копиращи покрива и ще са подредени в 19 групи (стрингове) от 18 последователни свързани модула и една група от 8 модула. Към инвентора се свързват по 11 стринга или общо по 198 модула, а към третия инвентор се свързват 9 стринга или общо 152 модула. Инвенторите са трифазни с номинална изходна мощност от 100 kW. Мястото на присъединяване на електрическата централа към електроразпределителната мрежа е: табло ниско напрежение (ТНН), ТП/БКТП Безмитна зона, КЛ/ВЛ Гара разпределителна, п/ст инд. Бургас. Поземлен имот 07079.605.268, община Бургас, гр. Бургас, ПЗ "Север", вид територия Урбанизирана, НТП За друг вид производствен, складов обект, площ 132886 кв. м, стар номер 311. Сграда с ид. 07079.605.268.1, община Бургас, гр. Бургас, ПЗ "Север", функц. предн. Складова база, склад, брой етажи 1, застроена площ 2392 кв. м.



гр. Бургас, к-с Лазур, ул. „Перушица“ 67, ет.3, п.к.388

Тел: +359 56 813205, Факс: +359 56 813 200

e-mail: riosvbs@unacs.bg

www.riosvbs.com



Сграда с ид. 07079.605.268.19, област Бургас, община Бургас, гр. Бургас, Промислена зона Север, функц. предн. Складова база, склад, брой етажи 1, застроена площ 1510 кв. м

Посочените по-горе дейности, свързани реализацията на ИП, не попадат в позициите на Приложения № 1 и 2, съответно към чл. 92 и чл. 93 от Закона за опазване на околната среда и не подлежат на регламентираните с Глава шеста от Закона процедури по преценяване на необходимостта от извършване на екологична оценка и/или оценка на въздействието върху околната среда, задължителна екологична оценка и/или оценка на въздействието върху околната среда.

Обектът, предмет на ИП /изграждане на фотоволтаична електроцентрала и трасето за присъединяване към електроразпределителната мрежа/ не попада в границите на защитени територии по смисъла на Закона за защитените територии и в границите на защитени зони по смисъла на Закона за биологичното разнообразие (Натура 2000 места). Най-близко е разположена защитена зона с код BG0000273 „Бургаско езеро” за опазване на дивите птици, обявена със Заповед № РД-769/28.10.2008 г. (обн., ДВ, бр.102/2008 г.), изменена и допълнена със Заповед № РД-307/31.03.2021 г. за опазване на дивите птици и за опазване на природните местообитания и на дивата флора и фауна (обн. ДВ, бр.48/08.06.2021 г.) и двете на министъра на околната среда и водите.

С оглед гореизложеното, отчитайки местоположението /урегулиран имот/, обема /584 броя модули/ и характера /фотоволтаични модули, който преобразуват слънчевата светлина в електрическа/ на заявеното ИП, при реализацията му **няма вероятност от отрицателно въздействие** върху най-близко разположената защитена зона с код BG0000273 „Бургаско езеро” от мрежата Натура 2000, по отношение на:

- пряко или косвено унищожаване, увреждане или фрагментиране на природни местообитания и местообитания на видове, предмет на опазване в най-близката защитена зона, тъй като реализацията му не засяга територия на защитена зона;

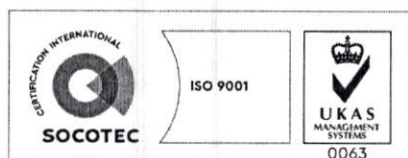
- трансформация на местообитания на видове, безпокойство или прогонване на видове, предмет на опазване в най-близко разположената ЗЗ, предвид обстоятелството, че имота е антропогенно повлиян – в него са разположени сгради;

- нарушаване целостта и целите на опазване на защитената зона, тъй като реализацията на ИП не е свързана с генерирането на шум, отпадъци и вредни емисии във въздуха, водата и/или почвите, които да окажат отрицателно въздействие върху структурата, функциите и природозащитните цели на най-близката защитена зона;

- нарушаване кохерентността между съседни защитени зони, тъй като при реализацията на ИП ще се използва изградената пътна инфраструктура и не се предвижда изграждане на нова такава;

- възникване на отрицателен кумулативен ефект върху защитената зона, при реализацията му в комбинация с други одобрени в района на въздействие инвестиционни предложения, планове, програми, проекти.

В тази връзка на основание чл.2, ал.2 от *Наредбата за ОС* Ви уведомявам, че за така заявеното ИП: „Изграждане на фотоволтаична електроцентрала с мощност до 301,4 kWp върху покриви на сгради с идентификатори 07079.605.268.1 и 07079.605.268.19, разположени в имот с идентификатор 07079.605.268 по КKKP на гр. Бургас, община Бургас“ **преценката** на компетентния орган е, че **не е необходимо провеждане на процедура по реда на Глава втора от Наредбата за ОС.**



гр. Бургас, к-с Лазур, ул. „Перушица” 67, ет.3, п.к.388
Тел: +359 56 813205, Факс: +359 56 813 200
e-mail: riosvbs@unacs.bg
www.riosvbs.com



След извършена проверка по наличната към момента в РИОСВ-Бургас цифрова информация и модели за разпространение на дюни природни местообитания по Черноморското крайбрежие е установено, че в имота и трасето за присъединяване към електроразпределителната мрежа **няма пясъчни дюни**. Настоящото произнасяне по отношение на пясъчните дюни, предвид Заповед № РД-299/29.03.2013 г. на Министъра на околната среда и водите, следва да се счита и като становище по смисъла на §25, ал.3 на Закона за устройството на Черноморското крайбрежие.

Настоящото писмо се отнася само за заявените параметри на ИП и не отменя необходимостта от получаване на съгласувания или разрешителни, предвидени в други закони и подзаконовни нормативни актове.

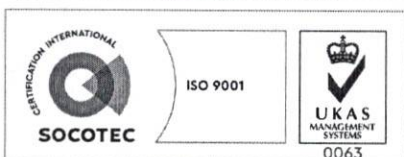
При всички случаи на промяна в параметрите на ИП или на някои от обстоятелствата, при които е издадено настоящото писмо, възложителят е длъжен да уведоми незабавно РИОСВ-Бургас за промените.

С уважение,

ИНЖ. ЗИНКА СТОЙКОВА

И.Д.Директор на РИОСВ-Бургас

/Заповед № 419/10.05.2022 г. на Министъра на околната среда и водите/



гр. Бургас, к-с Лазур, ул. „Перушица” 67, ет.3, п.к.388
Тел: +359 56 813205, Факс: +359 56 813 200
e-mail: riosvbs@unacs.bg
www.riosvbs.com

