



РЕПУБЛИКА БЪЛГАРИЯ

Министерство на околната среда и водите

Регионална инспекция по околната среда и водите - Бургас

ИЗХ. № ПД-2739 (6)

ГР. БУРГАС

27. 01. 2022

ДО

„КАСА УНО“ ООД

НИКОЛАЙ БАКАЛОВ

ДИМИТЪР ШАРЕНКОВ

чрез пълномощник: ЖИТОМИР РУСИНОВ

ГР. БУРГАС

КОПИЕ ДО

ОБЩИНА СОЗОПОЛ

Относно: Инвестиционно предложение „Изграждане на уличен водопровод по ул. „Червените камъни“, между о.т. 320 и о.т. 249 (съответстваща на ПИ с идентификатор 81178.6.609), м. „Аклади“, гр. Черноморец, община Созопол“, с възложители: „Каса Уно“ ООД, Николай Бакалов и Димитър Шаренков

Във връзка с внесената от Вас документация с вх. № ПД-2739(5)/2021г. в РИОСВ-Бургас за цитираното инвестиционно предложение, която приемам като уведомление по чл.10, ал.1 от Наредбата за условията и реда за извършване на оценка за съвместимостта на планове, програми, проекти и инвестиционни предложения с предмета и целите на опазване на защитените зони, наричана за краткост Наредбата за ОС и на основание чл.6а, т.2 от същата, Ви уведомявам следното:

Инвестиционно предложение „Изграждане на уличен водопровод по ул. „Червените камъни“, между о.т. 320 и о.т. 249 (съответстваща на ПИ с идентификатор 81178.6.609), м. „Аклади“, гр. Черноморец, община Созопол“ попада в обхвата на чл.2, ал.2 от Наредбата за ОС.

С инвестиционното предложение се предвижда изграждане на уличен водопровод по ул. „Червените камъни“ между о.т. 320 и о.т. 249 (съответстваща на ПИ с идентификатор 81178.6.609 по КК), м. „Аклади“, гр. Черноморец, община Созопол, с цел водоснабдяване на ПИ с идентификатор 81178.5.577, м. „Аклади“, гр. Черноморец, общ. Созопол (образуван от обединяването на ПИ с идентификатори 81178.5.243, 81178.5.245, 81178.5.250, 81178.5.251, 81178.5.290 по КК). Новопроектирания водопровод ще бъде с водовземане от съществуващ уличен водопровод Ø 219 Ст.тр, преминаващ по обслужващата улица „Братислава“ (съответстваща на ПИ с идентификатор 81178.5.346 по КК), разположена северно и перпендикулярно на ул. „Червените камъни“. Новият водопровод ще е с диаметър Ø160 PEHD/PN10 и по дължината му са предвидени два пожарни хидранта 70/80.


За ПИ с идентификатор 81178.5.577, м. „Аклади“, гр. Черноморец, общ. Созопол (образуван от обединяването на ПИ с идентификатори 81178.5.243, 81178.5.245, 81178.5.250, 81178.5.251,

гр. Бургас, к-с Лазур, ул. „Перущица“ 67, ет.3, п.к.388

Тел: +359 56 813205, Факс: +359 56 813 200

e-mail: riosvbs@unacs.bg

www.riosvbs.com



81178.5.290 по КК), предмет на настоящото инвестиционно предложение, Директорът на РИОСВ-Бургас е издал:

- Решение № БС-95-ПР/15.10.2018 г. за преценяване на необходимостта от извършване на оценка на въздействието върху околната среда, с което е определил да не се извършва ОВОС за инвестиционно предложение: „Изграждане на 6 еднофамилни сгради с басейн и ограда в ПИ с идентификатор 81178.5.250, м. „Аклади“, гр. Черноморец, община Созопол“;


- Решение № БС-4-ПР/22.01.2020 г. за преценяване на необходимостта от извършване на оценка на въздействието върху околната среда, с което е определил да не се извършва ОВОС за инвестиционно предложение: „Обединяване на ПИ с идентификатори 81178.5.243, 81178.5.245, 81178.5.250, 81178.5.251, 81178.5.290 и 81178.5.291, м. „Аклади“, гр. Черноморец, община Созопол и изграждане на седем курортни сгради, подземен и надземен паркинг и развлекателен басейн с пързалки и детски кът в новообразувания имот“;

- Решение № БС-4-ПрОС/09.02.2021 г. за преценяване на вероятната степен на значително отрицателно въздействие върху защитени зони, с което е съгласувал план: „ПУП-ПРЗ за ПИ с идентификатор 81178.5.253, м. „Аклади“, гр. Черноморец, община Созопол, с цел отреждането на имота „за сгради за отдых и курорт“. Решението е в срок на правно действие;

- Писмо с изх. №ПД-1796(13)/06.07.2021 г. за промяна на инвестиционно предложение „Обединяване на ПИ с идентификатори 81178.5.243, 81178.5.245, 81178.5.250, 81178.5.251, 81178.5.290 и 81178.5.291, м. „Аклади“, гр. Черноморец, община Созопол и изграждане на седем курортни сгради, подземен и надземен паркинг и развлекателен басейн с пързалки и детски кът в новообразувания имот“, състоящо се в промяна на функционалното предназначение на предвидените за изграждане сгради в новообразувания имот от „сгради за отдых и курорт“ в „жилищни сгради“ и промяна на собствениците на имота. С писмото е определено, че така заявената промяна не следва да се счита за изменение по смисъла на чл. 93, ал. 1, т. 2 от Закона за опазване на околната среда (ЗООС), което може да доведе до значително отрицателно въздействие върху околната среда и не подлежи на регламентираните с Глава шеста от ЗООС процедури по преценяване на необходимостта от извършване на екологична оценка и/или оценка на въздействието върху околната среда, задължителна екологична оценка и/или задължителна оценка на въздействието върху околната среда, както и на процедури по реда на Глава втора от Наредбата за ОС.

- Писмо с изх. №ПД-2739(2)/16.11.2021 г. за „Изработване на ПУП-ПРЗ за УПИ XIV-5.253 /ПИ с идентификатор 81178.5.253 по КК/ и УПИ XIV-5.243,5.245,5.250,5.251,5.290,5.291 /ПИ с идентификатор 81178.5.577 по КК/, м. „Аклади“, гр. Черноморец, община Созопол, свързан с обединяване на имотите и разделянето им на три нови УПИ за застрояване и един УПИ за техническа инфраструктура“, с което е определено, че планът не очертава рамката на бъдещо развитие на инвестиционни предложения, които попадат в позициите на Приложения № 1 и 2, съответно към чл. 92 и чл. 93 от Закона за опазване на околната среда и не подлежи на регламентираните с Глава шеста от Закона процедури по преценяване на необходимостта от извършване на екологична оценка и/или оценка на въздействието върху околната среда, задължителна екологична оценка и/или задължителна оценка на въздействието върху околната среда, както и че не е необходимо провеждане на процедури по реда на Глава втора от Наредбата за ОС.

Дейностите, свързани с реализация на настоящото инвестиционно предложение не попадат в позициите на Приложения № 1 и № 2, съответно към чл. 92 и чл. 93 от Закона за опазване на околната среда (ЗООС) и не подлежат на процедури по реда на Глава шеста от ЗООС (преценяване



гр. Бургас, к-с Лазур, ул. „Перущица“ 67, ет.3, п.к.388
Тел: +359 56 813205, Факс: +359 56 813 200
e-mail: riosvbs@unacs.bg
www.riosvbs.com



на необходимостта от извършване на екологична оценка и/или оценка на въздействието върху околната среда, задължителна екологична оценка и/или оценка на въздействието върху околната среда).

Имотът и трасето на водопровода не попадат в границите на защитени територии по смисъла на Закона за защитените територии. **Попадат** в границите на защитена зона по смисъла на Закона за биологичното разнообразие (Натура 2000) - BG0002077 "Бакърлъка" за опазване на дивите птици, обявена със Заповед №РД-530/26.05.2010г. на министъра на околната среда и водите (ДВ, бр. 49/2010г.); Заповед за поправка на очевидна фактическа грешка в заповедта за обявяване №РД-563/22.07.2014г. (ДВ, бр. 67/12.08.2014г.). При извършената проверка за допустимост по смисъла на чл.12, във връзка с чл.2, ал.2 от Наредбата за ОС се установи, че реализацията на инвестиционното предложение е **допустима** спрямо режима на защитената зона, определен със заповедта за обявяването ѝ.

Предвид гореизложеното, отчитайки местоположението на имотите, трасето на водопровода, приключилите процедури и характера на инвестиционното предложение (линеен обект) при реализацията му, няма вероятност от значително отрицателно въздействие върху горепосочената защитена зона. При реализацията на инвестиционното предложение не се налага промяна на предназначението и/или начина на трайно ползване на имоти; не се създава трайна преграда, която да възпрепятства миграцията на видовете диви птици, предмет на опазване в защитената зона. В тази връзка на основание чл.2, ал.2 от Наредбата за ОС Ви уведомявам, че преценката на компетентния орган е, че **не е необходимо провеждане на процедура по реда на Глава втора от Наредбата за ОС.**

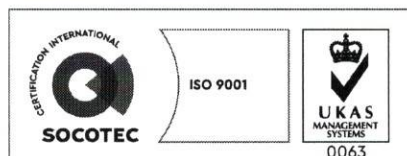
След извършена проверка по наличната към момента в РИОСВ-Бургас цифрова информация и модели за разпространение на дюнни природни местообитания по Черноморското крайбрежие, е установено, **че имотът и трасето не засягат площ с характеристика на пясъчни дюни.** Настоящото становище по отношение на пясъчните дюни, предвид Заповед № РД-299/29.03.2013г. на Министъра на околната среда и водите, следва да се счита и като становище по смисъла на §25, ал.3 на Закона за устройство на Черноморското крайбрежие.

Настоящото писмо се отнася само за заявените параметри на инвестиционното предложение и не отменя необходимостта от получаване на съгласувания или разрешителни, предвидени в други закони и подзаконовни нормативни актове.

При всички случаи на промяна в параметрите на инвестиционното предложение или на някои от обстоятелствата, при които е издадено настоящото писмо възложителят е длъжен да уведоми незабавно РИОСВ-Бургас за промените.

ПАВЕЛ МАРИНОВ

Директор на РИОСВ-Бургас



гр. Бургас, к-с Лазур, ул. „Перушица“ 67, ет.3, п.к.388
Тел: +359 56 813205, Факс: +359 56 813 200
e-mail: riosvbs@unacs.bg
www.riosvbs.com

