



## РЕПУБЛИКА БЪЛГАРИЯ

### Министерство на околната среда и водите

Регионална инспекция по околната среда и водите - Бургас

ИЗХ. № ПД-106 \N\

ГР. БУРГАС 26. 01. 2022

ДО

ОБЩИНА КАМЕНО

УЛ. „ОСВОБОЖДЕНИЕ“ № 101

ГР. КАМЕНО

**Относно:** Инвестиционно предложение „Кандидатстване за безвъзмездна финансова помощ с проектно предложение: „Местните общности в подкрепа на културния туризъм „Пурпурната крепост на Югоизтока“, с възложител: Община Камено

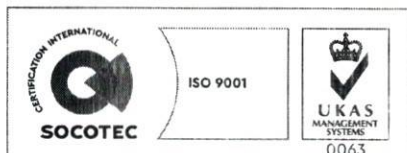
Във връзка с внесената от Вас документация с вх. № ПД-106/2022 г. в РИОСВ-Бургас за цитираното инвестиционно предложение, която приемам като уведомление по чл.10, ал.1 от Наредбата за условията и реда за извършване на оценка за съвместимостта на планове, програми, проекти и инвестиционни предложения с предмета и целите на опазване на защитените зони, наричана за краткост Наредбата за ОС и на основание чл.6а, т.2 от същата, Ви уведомявам следното:

Инвестиционно предложение „Кандидатстване за безвъзмездна финансова помощ с проектно предложение: „Местните общности в подкрепа на културния туризъм „Пурпурната крепост на Югоизтока“ попада в обхвата на чл.2, ал.2 от Наредбата за ОС.

Проектното предложение е за предоставяне на безвъзмездна финансова помощ по Стратегия за водено от общностите местно развитие на МИРГ Бургас – Камено 2014 – 2020 г., финансирана от Програма за морско дело и рибарство 2014 – 2020 г., подкрепена от Европейския фонд за морско дело и рибарство. Процедура чрез подбор на проекти BG14MFOR001-4.098 „Развитие и популяризиране идентичността на територията на МИРГ от Стратегията за водено от общностите местно развитие на МИРГ Бургас-Камено“, мярка 508-1 „Развитие и популяризиране идентичността на територията на МИРГ Бургас-Камено“.

Към настоящия момент туристическа пътека „Рускина дупка“ е в лошо състояние – всички парапети и стъпала са изгнили и пропаднали. С инвестиционно предложение се предвижда следното:

1. Възстановяване и обезопасяване на туристическа пътека „Рускина дупка“. Трасето на туристическата пътека обхваща части от ПИ №№ 63478.41.36, 63478.41.37 и 63478.41.48 по КК на с. Русокастро, Община Камено и е с дължина 409 м, с обща денивелация до 27,11 м. Предвижда се изграждане на стълбищни рамена и обезопасителен парапет с цел осигуряване на достъпност и преодоляване на разликата в нивата, поради спецификата на терена. В участъка около параклис „Св. Георги“ не се предвижда обезопасяване;



гр. Бургас, к-с Лазур, ул. „Перушица“ 67, ет.3, п.к.388

Тел: +359 56 813205, Факс: +359 56 813 200

e-mail: [riosvbs@unacs.bg](mailto:riosvbs@unacs.bg)

[www.riosvbs.com](http://www.riosvbs.com)



2. Доставки и монтаж на оборудване:

2.1. Поставяеми обект по чл. 56 от ЗУТ – поставяне на 6 бр. информационни табели с QR код и описание на туристическите атракции, разположени както следва: 1 бр. в началото, 1 бр. на първа панорамна площадка, 1 бр. до костницата, 1 бр. в посока крепостта, 1 бр. в началото на пътеката след манастира и 1 бр. до „Рускина дупка“;

2.2. Пана за селфи – 3D - 1 бр. на главното стълбище на крепостта пред параклиса;

2.3. Монтаж на 5 бр. беседки за продажба на сувенири. Те ще се прикрепят към съществуващия терен чрез анкерирание в бетонен фундамент. Връзката на конструкцията на съоръжението и бетонният фундамент ще се осъществява чрез метални пети и болтови връзки към конструкцията;

2.4. Механизация за поддръжка на терена – моторна коса, моторна метла, моторна косачка, мотокултиватор с ремарке за изнасяне на отпадъци, моторен трион за резитба на издънки, моторна ножица за резитба на храсти - по 1 бр;

2.5. Кошчета за отпадъци – 12 бр;

3. Цифровизация на културното наследство – възстановка на късноантично селище със занаяти и разиграване на сцени от битката при Русокастро:

3.1 Събиране и дигитализиране на литературни и исторически източници с информация за битката;


3.2. Ежегодни събития - възстановка на късноантично /средновековно селище сцени от битката на терен пред крепостта, вписване на възстановките в Националния регистър на туристическите събития и фестивали;

3.3. Видео – записи и заснемане на събитията, отразяване в сайта на проекта, споделяне и популяризиране;

3.4. Проучване и разработване на План за опазване на културното наследство в Община Камено.

Дейностите, свързани с реализация на инвестиционно предложение „Кандидатстване за безвъзмездна финансова помощ с проектно предложение: „Местните общности в подкрепа на културния туризъм „Пурпурната крепост на Югоизтока“ не попадат в позициите на Приложения № 1 и 2, съответно към чл. 92 и чл. 93 от Закона за опазване на околната среда (ЗООС) и не подлежат на процедури по реда на Глава шеста от ЗООС (преценяване на необходимостта от извършване на екологична оценка и/или оценка на въздействието върху околната среда, задължителна екологична оценка и/или задължителна оценка на въздействието върху околната среда).

Дейностите по закупуване на механизация за поддръжка на терена и цифровизацията на културното наследство не попадат в обхвата на Приложение № 1 и Приложение № 2 на Закона за опазване на околната среда и не отговаря на определението за инвестиционно предложение, дадено в т. 17 към §1 от Допълнителните разпоредби на Закона за опазване на околната среда и няма нормативно основание за провеждане на регламентирания с Глава шеста от Закона за опазване на околната среда процедури по преценяване на необходимостта от извършване на екологична оценка и/или оценка на въздействието върху околната среда, задължителна екологична оценка и/или задължителна оценка на въздействието върху околната среда.



гр. Бургас, к-с Лазур, ул. „Перущица“ 67, ет.3, п.к.388  
Тел: +359 56 813205, Факс: +359 56 813 200  
e-mail: [riosvbs@unacs.bg](mailto:riosvbs@unacs.bg)  
[www.riosvbs.com](http://www.riosvbs.com)





Дейностите по закупуване на механизация за поддръжка на терена и цифровизацията на културното наследство не могат да бъдат отнесени към понятията план, програма, проект или инвестиционно предложение, поради което не попадат под разпоредбите на чл. 31, ал. 1 от Закона за биологичното разнообразие, респ. на Наредбата за ОС и не подлежат на процедиране по нея.

ПИ №№ 63478.41.36, 63478.41.37 и 63478.41.48 по КК на с. Русокастро, Община Камено, предмет на инвестиционното предложение не попадат в границите на защитени територии, по смисъла на Закона за защитените територии и не попадат в границите на защитени зони, определени по реда на Закона за биологичното разнообразие (Натура 2000). Най-близо (на 9,20 км) е разположена защитена зона BG0000198 „Средецка река“ за опазване на природните местообитания и на дивата флора и фауна, обявена със Заповед № РД-346/31.03.2021 г. на министъра на околната среда и водите (ДВ, бр.56/06.07.2021г).


Предвид гореизложеното, отчитайки местоположението на имотите и характера на инвестиционното предложение, считам че при реализацията му няма вероятност от значително отрицателно въздействие върху посочената по-горе, близкостояща защитена зона. В тази връзка на основание чл.2, ал.2 от Наредбата за ОС Ви уведомявам, че преценката на компетентния орган е, че **не е необходимо провеждане на процедура по реда на Глава втора от Наредбата за ОС.**

*Настоящото писмо се отнася само за заявените параметри на инвестиционното предложение и не отменя необходимостта от получаване на съгласувания или разрешителни, предвидени в други закони и подзаконовни нормативни актове.*

*При всички случаи на промяна в параметрите на инвестиционното предложение или на някои от обстоятелствата, при които е издадено настоящото писмо възложителят е длъжен да уведоми незабавно РИОСВ-Бургас за промените.*

**ПАВЕЛ МАРИНОВ**

Директор на РИОСВ-Бургас



гр. Бургас, к-с Лазур, ул. „Перущица“ 67, ет.3, п.к.388  
Тел: +359 56 813205, Факс: +359 56 813 200  
e-mail: [riosvbs@unacs.bg](mailto:riosvbs@unacs.bg)  
[www.riosvbs.com](http://www.riosvbs.com)

