



РЕПУБЛИКА БЪЛГАРИЯ

Министерство на околната среда и водите

Регионална инспекция по околната среда и водите - Бургас

ИЗХ. № ПД-2933
ГР. БУРГАС

13/ 21.12.2021

ДО
Г-Н БОРИСЛАВ САНДОВ
МИНИСТЪР НА ОКОЛНАТА СРЕДА И ВОДИТЕ

КОПИЕ ДО
ОБЩИНА СРЕДЕЦ

ОТНОСНО: инвестиционно предложение „Оборудване на мониторингова хидрометрична станция на река Средецка при с. Проход“, землище на с. Проход, община Средец, област Бургас, като част от дейност 3.2 „Проектиране, изграждане/възстановяване и оборудване на пунктове за мониторинг на количеството на повърхностните води“ по проект № BG16M10P002-1.013-0001-C04 „Доизграждане на мрежите на мониторинг на количеството на водите“, възложител МИНИСТЕРСТВО НА ОКОЛНАТА СРЕДА И ВОДИТЕ

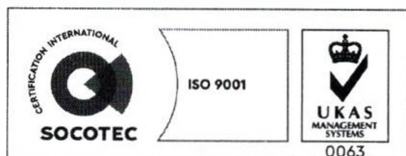
УВАЖАЕМИ Г-Н САНДОВ,

Във връзка с внесеното уведомление с вх. № ПД-2933/2021г. в РИОСВ-Бургас за цитираното инвестиционно предложение, което може да бъде прието като уведомление по чл. 10, ал. 1 от Наредбата за условията и реда за извършване на оценка за съвместимостта на планове, програми, проекти и инвестиционни предложения с предмета и целите на опазване на защитените зони - *Наредбата за ОС*, на основание чл. 6а, т. 2 от същата Наредба, Ви уведомявам за следното:

Инвестиционно предложение „Оборудване на мониторингова хидрометрична станция на река Средецка при с. Проход“ попада в обхвата на чл. 2, ал. 2 от Наредбата за ОС.

Съгласно представената информация и документация, предмет на инвестиционното предложение е оборудване на мониторингова хидрометрична станция на река Средецка при с. Проход - Тип 2. Единствената хидрометрична станция на река Средецка е ХМС № 82700 при с. Проход, открита през 1948 г., но поради разрушаване на станцията от преминалите високи води е закрыта на 1.10.2008 г.

Хидрометричният участък е с дължина 120м, състоящ се от три створа, един основен /№2/ и два допълнителни за извършване на мониторингови дейности по заснемане на параметрите на потока. В трите створа ще се монтират нивомерни рейки. В основния створ се предвижда и монтирането на автоматично устройство за непрекъснат запис на нива от радарен тип. Хидрометричните измервания ще се извършват при ниски води според състоянието на коритото преди моста срещу течението на реката, а при необходимост и след моста по течението на реката.



гр. Бургас, к-с Лазур, ул. „Перущица“ 67, ет.3, п.к.388
Тел: +359 56 813205, Факс: +359 56 813 200
e-mail: riosvbs@unacs.bg
www.riosvbs.com



В основния створ рейките ще се монтират на средния устой на моста, като за осигуряване на достъп до тях се предвиждат стоманобетонени стъпала. Разграфката на моста с постоянно начало ще започва от левия бряг в началото на парапета. Предвижда се метална кабина за съхранение на пособия и материали.

Коритото на реката е естествено. Дъното е песъчливо-чакълесто-каменисто и е обрасло с влаголюбива растителност – водорасли и тръстика. Бреговете и дигите са затревени и обрасли с ниски, високи храсти и дървета.

Предвидения нов мерителен пост ще бъде включен в националната мониторингова мрежа за количествен мониторинг на повърхностните води на Националния институт по метеорология и хидрология /НИМХ/ и бъдещата поддръжка на системата ще се осъществява от екипите на НИМХ.

Предвижда се монтаж на: метална конструкция върху връхната конструкция на моста с шкаф за автоматичната телеметрична хидрологична станция (АТХС), стойка за соларен панел; метална конзола под връхната конструкция на моста, предназначена за сензор за измерване на ниво на водата - тип радар; обсадни тръби върху устой/стълб на моста за сензор за температура на водата. За устройване на хидрометричния участък ще се използва местен пътен мост, който е в добро общо състояние. Мостът е с географски координати X=42.332403, Y=27,057911 в ПИ 58712.14.127. Той е с четири отвор и три междинни устоя - масивен бетонов, задигнат над нивото на дигите. Електрозахранването по време на експлоатацията ще се извършва от тягов, капсулиран акумулатор, намиращ се в шкафа на АТХС захранван от контролер, съответно от соларен панел монтиран на стълба над шкафа.

Строително-ремонтните дейности включват:

- почистване на бреговете и коритото от ниски и високи храсти;
- частично заравняване на дъното на коритото от насипни купчини пръст - частично коригиране на коритото на реката;
- монтиране на нивомерни рейки в двата допълнителни наклономерни поста на десния бряг и осигуряване на плавен достъп на вода към тях;
- монтиране на радарно записващо устройство и нивомерни рейки в основния створ на среден устой;
- разграфяване на основният створ и маркиране на разграфката с начало ляв бряг;
- монтиране на метална кабина за съхранение на техника и материали на десен бряг;
- изграждане на стоманобетонени стъпала за достъп до рейките за обслужване и ремонт.


Разположение на кадастралните единици в зоната на хидрометричния участък:

Преди моста: Поземлен имот 58712.16.137, област Бургас, община Средец, с. Проход, м. Долни Лъки, вид собственост Държавна частна, вид територия Територия, заета от води и водни обекти, НТП Водно течение, река.

Мостът е с кадастрален номер Поземлен имот 58712.14.127, област Бургас, община Средец, с. Проход, м. Джелнаре, вид собственост Общинска частна, вид територия Територия на транспорта, НТП За друг поземлен имот за движение и транспорт.

След моста по посока на течението: Поземлен имот 58712.17.145, област Бургас, община Средец, с. Проход, м. Долни Лъки, вид собственост Държавна частна, вид територия Територия, заета от води и водни обекти, НТП Водно течение, река.

Направена е консултация с Басейнова дирекция „Черноморски район“ – Варна (БДЧР) във връзка с чл. 4а от Наредбата за условията и реда за извършване на оценка на въздействието върху околната среда (НУРИОВОС). Съгласно становище на БДЧР с изх. № 05-10-551(А1)/08.12.2021г.,



гр. Бургас, к-с Лазур, ул. „Перущица“ 67, ет.3, п.к.388
Тел: +359 56 813205, Факс: +359 56 813 200
e-mail: riosvbs@unacs.bg
www.riosvbs.com



инвестиционното предложение е допустимо спрямо ПУРН и ПУРБ, при спазване на мерки и законови изисквания, посочени в становището.

Посочените по-горе дейности, свързани с реализацията на настоящото инвестиционно предложение не попадат в позициите на Приложения № 1 и 2, съответно към чл. 92 и чл. 93 от Закона за опазване на околната среда и не подлежат на регламентираните с Глава шеста от Закона процедури по преценяване на необходимостта от извършване на екологична оценка и/или оценка на въздействието върху околната среда, задължителна екологична оценка и/или оценка на въздействието върху околната среда.

Теренът предмет на настоящото инвестиционно предложение не попада в границите на защитени територии, определени по реда на Закона за защитените територии. **Попада в** защитена зона по смисъла на Закона за биологичното разнообразие (Натура 2000 места) - защитена зона BG0000198 „Средецка река“ за опазване на природните местообитания и на дивата флора и фауна, обявена със Заповед № РД-346/31.03.2021 г. на министъра на околната среда и водите (ДВ, бр.56/06.07.2021г). Участъкът от реката попада в тип природно местообитание 6430 „Хидрофилни съобщества от високи тревы в равнините и в планинския до алтйския пояс“, което е предмет на опазване в защитена зона BG0000198 „Средецка река“. При извършената проверка за допустимост по реда на чл. 12 във връзка с чл. 2, ал. 2 от Наредбата за ОС се констатира, че реализацията на инвестиционното предложение е допустима спрямо режима на защитена зона BG0000198 „Средецка река“, определени със заповедта за обявяването ѝ, предвид факта, че за да се монтира техническото съоръжение ще се почистят храсти и ще се заравни частично дъното на коритото от насипни купчини пръст и данните, които ще се предоставят със станцията за нивото на водите ще подпомогнат предотвратяването на бедствия и опасности, застрашаващи живота и здравето на хората.

Предвид гореизложеното, отчитайки характера и малката площ необходима за настоящото инвестиционно предложение, считам че при реализацията му, няма вероятност от значително отрицателно въздействие върху защитена зона BG0000198 „Средецка река“ за опазване на природните местообитания и на дивата флора и фауна. В тази връзка на основание чл. 2, ал. 2 от Наредбата за ОС Ви уведомявам, че преценката на компетентния орган е, че **не е необходимо провеждане на процедура по реда на Глава втора от Наредбата за ОС.**

Приложение: Становище на БДЧР-Варна с изх. № 05-10-551(А1)/08.12.2021г.

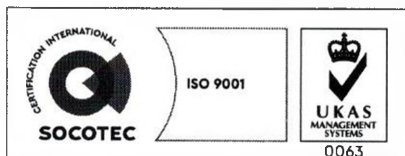
Настоящото писмо се отнася само за заявените параметри на инвестиционното предложение и не отменя необходимостта от получаване на съгласувания или разрешителни, предвидени в други закони и подзаконовни нормативни актове.

При всички случаи на промяна в параметрите на инвестиционното предложение или на някои от обстоятелствата, при които е издадено настоящото писмо, възложителят е длъжен да уведоми незабавно РИОСВ-Бургас за промените.

С уважение,

ПАВЕЛ МАРИНОВ

Директор на РИОСВ-Бургас



гр. Бургас, к-с Лазур, ул. „Перущица“ 67, ет.3, п.к.388
Тел: +359 56 813205, Факс: +359 56 813 200
e-mail: riosvbs@unacs.bg
www.riosvbs.com

