



РЕПУБЛИКА БЪЛГАРИЯ

Министерство на околната среда и водите

Регионална инспекция по околната среда и водите - Бургас

Изм. № ПД-1227
гр. Бургас

(4)

29. 06. 2021

ДО

ТП „ДЪРЖАВНО ГОРСКО СТОПАНСТВО СРЕДЕЦ“

УЛ. „ВАСИЛ КОЛАРОВ“ № 92

ГР. СРЕДЕЦ

КОПИЕ

РДГ-БУРГАС

Относно: „План-извлечение за промяна вида на сечта през 2021 г. в държавни горски територии, попадащи в обхвата на ТП „ДГС Средец“, с възложител: ТП „ДГС Средец“

Във връзка с внесената документация/уведомление с вх. № ПД-1227/2021г. на РИОСВ – Бургас за горещитираният план, на основание чл. 6а, т. 2 от Наредба за условията и реда за извършване на оценка за съвместимостта на планове, програми, проекти и инвестиционни предложения с предмета и целите на опазване на защитените зони (Наредбата за ОС, обн., ДВ, бр. 73 от 11.09.2007 г., изм. и доп.), Ви уведомявам следното:

Представеният „План-извлечение за промяна вида на сечта през 2021 г. в държавни горски територии, попадащи в обхвата на ТП „ДГС Средец“ попада в обхвата на чл.2, ал.2 от Наредбата за ОС .

С писмо с вх. № ПД-1227/10.05.2021г., в РИОСВ-Бургас, възложителят вх.дирва уведомление за план-извлечение, заедно с обяснителна записка в следните подотдели 81 „б“, 82 „а“, 82 „в“, 82 „д“, 318 „д“, 318 „к“, 319 „б“, 319 „в“, 321 „а“, 326 „б“ и 327 „к.“


С писмо с вх. № ПД-1227(1)/26.05.2021г., в РИОСВ-Бургас, възложителят декларира, че към горещитираното план извлечение добавя още един подотдел 81 „л“, придружен с обяснителна записка.

В двата вх.дирани документа е установено несъответствие в представените обяснителни записки и с писмо с изх. № ПД-1227(2)/2021г., РИОСВ-Бургас, изисква уточняваща информация, краен и окончателен вариант на провежданата сеч и протокол от Комисията по ал. 7, чл. 52 от Наредба 8 за сечите в горите.

С тех. изх. № АСД-09-114/14.06.2021г., Директорът на ТП „ДГС Средец“ внася окончателен вариант на предвиденото план-извлечение за промяна вида на сечта през 2021, придружено с обяснителна записка и протокол по ал. 7, чл. 52 от Наредба 8 за сечите в горите издаден от РДГ-Бургас, за извършена проверка на терен на 26.05.2021г.

План – извлечението се отнася за следните подотдели 81 „л“, 82 „а“, 82 „в“, 82 „д“, 318 „д“, 318 „к“, 319 „б“, 319 „в“ и 326 „б“, находящи се в землището на гр. Средец и с. Факия, общ. Средец.

За план-извлечението е представена обяснителна записка от директора на ТП „ДГС Средец“, в която е отразено, че се предвижда промяна вида на сечта в 1 бр. високостъблено



гр. Бургас, к-с Лазур, ул. „Перушица“ 67, ет.3, п.к.388

Тел: +359 56 813205, Факс: +359 56 813 200

e-mail: riosvbs@unacs.bg

www.riosvbs.com



насаждение от липа, черен бор, ясен, цер и благуи, 7 бр. иглолистни насаждения, представляващи горски култури с основен вид черен бор, както и 1 издънково насаждение с участие на черен бор. Необходимостта от промяна вида на сечта за тези насаждения е наложена от наличието на новопоявило се съхнене по борове, причинено от гъбни болести и нападения на корояди през есента на 2020 год. Предложените санитарни сечи са с интензивност от 20% до 100%, съобразно степента на нападението, предимно около пътища, просеки и изредени участъци. В протокола от проверката на терен на РДГ-Бургас е констатирано следното:

Подотдел 81 „л“, представлява иглолистна култура, с дървесен състав черен бор 100%; бонитет 4; възраст 50г. на основното насаждение и 30 г. на подлеса; пълнота 0,2; склопеност 0,4, групов строеж. Подлес от мъждрян 100%, с покритие 40 %; храсти от драка 100%, с покритие 0,6. По ГСП от 2021г. не са предвидени мероприятия. На терен е установено пожълтяване и загиване на иглиците, отслабване на растежа и изсъхване на цялата корона на черния бор, суховършии в следствие на биотични повреди (гъбни болести и нападение от корояди). Предлага се санитарна сеч с интензивност до 100% за черния бор.

Подотдел 82 „а“, представлява широколистно високостъблено насаждение, с дървесен състав сребролиста липа 50%, черен бор 20%, полски ясен 10%, цер 10% и благуи 10%; възраст 45г.; пълнота 0,8; склопеност 0,9. Подлес от мъждрян 80%, келяв габър 20% и покритие 20 %; храсти от дрян 40%, глог 40%, драка 40%, с покритие 30%. По ГСП от 2021г. е предвидена пробирка с интензивност 15%. На терен е установено пожълтяване и загиване на иглиците, отслабване на растежа и изсъхване на цялата корона на черния бор, суховършии в следствие на биотични повреди (гъбни болести и нападение от корояди). Предлага се санитарна сеч с интензивност до 100% за черния бор.

Подотдел 82 „в“, представлява иглолистна култура, с дървесен състав черен бор 50%, сребролиста липа 20%, полски ясен 10%, цер 10% и благуи 10%; възраст 45г.; пълнота и склопеност 0,9. Храсти от дрян 50%, глог 20%, драка 20%, шипка 10%, с покритие 40%. По ГСП от 2021г. е предвидена пробирка с интензивност 15%. На терен е установено пожълтяване и загиване на иглиците, отслабване на растежа и изсъхване на цялата корона на черния бор, суховършии в следствие на биотични повреди (гъбни болести и нападение от корояди). Предлага се санитарна сеч с интензивност до 50% за черния бор.

Подотдел 82 „д“, представлява иглолистна култура, с дървесен състав черен бор 50%, сребролиста липа 10%, цер 20% и благуи 20%; възраст 50г.; пълнота 0,8; склопеност 0,9. Подлес от мъждрян 60% и келяв габър 40%, с покритие 20 %; храсти от дрян 50%, глог 30%, драка 10%, шипка 10%, с покритие 50%. По ГСП от 2021г. е предвидена пробирка с интензивност 15%. На терен е установено пожълтяване и загиване на иглиците, отслабване на растежа и изсъхване на цялата корона на черния бор, суховършии в следствие на биотични повреди (гъбни болести и нападение от корояди). Предлага се санитарна сеч с интензивност до 30% за черния бор.

Подотдел 318 „д“, представлява иглолистна култура, с дървесен състав черен бор 60%, благуи 20% и цер 20% ; възраст 50г.; пълнота 0,7; склопеност 0,8. По ГСП от 2021г. не е предвидена лесовъдска намеса. На терен е установено пожълтяване и загиване на иглиците, отслабване на растежа и изсъхване на цялата корона на черния бор, суховършии в следствие на биотични повреди (гъбни болести). Срещат се единични и групи напълно изсъхнали дървета. Предлага се санитарна сеч с интензивност до 30% за черния бор.

Подотдел 318 „к“, представлява иглолистна култура, с дървесен състав черен бор 60%, благуи 20% и цер 20% ; възраст 50г.; пълнота 0,7; склопеност 0,8; неравномерен

строеж и наличие на повреди. По ГСП от 2021г. не е предвидена лесовъдска намеса. На терен е установено пожълтяване и загиване на иглиците, отслабване на растежа и изсъхване на цялата корона на черния бор, суховършии в следствие на биотични повреди (гъбни болести). Предлага се санитарна сеч с интензивност до 20% за черния бор.


Подотдел 319 „б“, представлява иглолистна култура, с дървесен състав черен бор 50%, благун 30% и цер 20% ; възраст 55г.; пълнота и склопеност 0,8. По ГСП от 2021г. е предвидена пробирка с интензивност 15%. На терен е установено пожълтяване и загиване на иглиците, отслабване на растежа и изсъхване на цялата корона на черния бор, суховършии в следствие на биотични повреди (гъбни болести). Предлага се санитарна сеч с интензивност до 20% за черния бор.

Подотдел 319 „в“, представлява издънково насаждение за превръщане, с дървесен състав благун 60%, черен бор 30% и цер 10% ; възраст 55г.; пълнота и склопеност 0,8. По ГСП от 2021г. е предвидена пробирка с интензивност 15%. На терен е установено пожълтяване и загиване на иглиците, отслабване на растежа и изсъхване на цялата корона на черния бор, суховършии в следствие на биотични повреди (гъбни болести). Предлага се санитарна сеч с интензивност до 20% за черния бор.

Подотдел 326 „б“, представлява иглолистна култура, с дървесен състав черен бор 80%, цер 10% и благун 10% ; възраст 50г.; пълнота и склопеност 0,7. По ГСП от 2021г. е предвидена пробирка в интензивните групи с интензивност 10%. На терен е установено пожълтяване и загиване на иглиците, отслабване на растежа и изсъхване на цялата корона на черния бор, суховършии в следствие на биотични повреди (гъбни болести). Предлага се санитарна сеч с интензивност до 20% за черния бор.

Предвидените дейности по реализация на представеното план-извлечение не са изрично посочени в позициите на Приложение № 1 и № 2 на Наредбата за условията и реда за извършване на екологична оценка на планове и програми. Не попадат в позициите на Приложения № 1 и 2, съответно към чл. 92 и чл. 93 от Закона за опазване на околната среда и не подлежи на регламентираните с Глава шеста от Закона процедури по преценяване на необходимостта от извършване на екологична оценка и/или оценка на въздействието върху околната среда, задължителна екологична оценка и/или оценка на въздействието върху околната среда.

Всички подотдели не попадат в границите на защитена територия, по смисъла на Закона за защитените територии. Подотдели 81 „л“, 82 „а“, 82 „в“ и 82 „д“ не попадат в границите на защитена зона, определена по реда на Закона за биологичното разнообразие (Натура 2000). Останалите подотдели 318 „д“, 318 „к“, 319 „б“, 319 „в“ и 326 „б“ попадат в границите на две защитени зони, определени по реда на Закона за биологичното разнообразие (Натура 2000) - BG0000219 „Дервентски възвишения 2“ за опазване на природните местообитания и на дивата флора и фауна, приета с РМС №122/2007г. (ДВ, бр.21/09.03.2007г.) и BG0002066 „Западна Странджа“ за опазване на дивите птици, обявена със Заповед №РД-533/26.06.2010 г. на министъра на околната среда и водите (ДВ, бр 52/2010 г.), Изм. Заповед № РД-83/28.01.2013 г. (ДВ, бр. 10/2013 г.). При извършената проверка за допустимост по реда на чл. 12 във връзка с чл. 2, ал. 2 от Наредбата за ОС се констатира, че реализацията на предвидените с план-извлечението дейности **са допустими** с режима на защитена зона BG0002066 „Западна Странджа“ за опазване на дивите птици, определен със заповедта за обявяване и за изменението ѝ. Към настоящия момент защитена зона BG0000219 „Дервентски възвишения 2“ за опазване на природните



гр. Бургас, к-с Лазур, ул. „Перушица“ 67, ет.3, п.к.388
Тел: +359 56 813205, Факс: +359 56 813 200
e-mail: riosvbs@unacs.bg
www.riosvbs.com



местообитания и на дивата флора и фауна няма обнародвана заповед за обявяване, респективно няма конкретен режим.

След справка с електронната система за Натура 2000 (адрес <http://natura2000.moew.government.bg/>) се установи, че всички насаждения, попадащи в границите на защитените зони не са отразени като природни местообитания.

С оглед гореизложеното, отчитайки че:

- предвидената санитарна сеч ще се извършва основно върху иглолистна култура (черен бор) и се провежда, поради появили се гъбни заболявания, нападение от корояди и съхнене на част от насажденията, с цел предпазване на здравите дървета и ограничаване разпространението на заболяването и вредителите;

- петте подотдела, попадащи в границите на защитена зона BG0000219 „Дервентски възвишения 2” за опазване на природните местообитания и на дивата флора и фауна от мрежата Натура 2000 не са идентифицирани като природни местообитания, включени в предмета ѝ на опазване;

- продължителността на предвидените дейности е кратка, считам, че при реализацията на конкретният план-извлечение няма да се нарушат целостта и кохерентността на защитените зони и да се достигне до нарушаване или прекъсване на биокоридорни връзки от значение за видовете, включени в предметите на опазване на защитена зона BG0000219 „Дервентски възвишения 2” и защитена зона BG0002066 „Западна Странджа”.

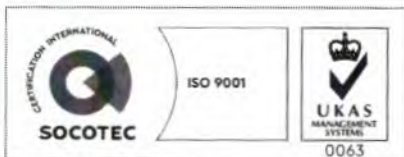
Предвид описаните мотиви, считам че при реализацията на конкретния план, няма вероятност от значително отрицателно въздействие върху защитени зони BG0000219 „Дервентски възвишения 2” за опазване на природните местообитания и на дивата флора и фауна и BG0002066 „Западна Странджа” за опазване на дивите птици.

В тази връзка на основание чл. 2, ал. 2 от Наредбата за ОС Ви уведомявам, че за: „План-извлечение за промяна вида на сечта през 2021 г. в държавни горски територии, попадащи в обхвата на ТП „ДГС Средец”, **преценката на компетентния орган е, че не е необходимо провеждане на процедура по реда на Глава втора от Наредбата за ОС.**

Настоящото писмо се отнася само за заявените параметри на плана и не отменя необходимостта от получаване на съгласувания или разрешителни, предвидени в други закони и подзаконови нормативни актове.

При всички случаи на промяна в параметрите на плана или на някои от обстоятелствата, при които е издадено настоящото писмо, възложителят е длъжен да уведоми незабавно РИОСВ-Бургас за промените.

инж. Зинка Стойкова
и.д. Директор на РИОСВ – Бургас
Заповед № 840/23.06.2021г.
на Министъра на ОСВ



гр. Бургас, к-с Лазур, ул. „Перушица” 67, ет.3, п.к.388
Тел: +359 56 813205, Факс: +359 56 813 200
e-mail: riosvbs@unacs.bg
www.riosvbs.com

