



РЕПУБЛИКА БЪЛГАРИЯ

Министерство на околната среда и водите

Регионална инспекция по околната среда и водите - Бургас

ИЗХ. № ПД-357 - 1/

23. 02. 2021

ГР. БУРГАС

ДО

ХЮСЕИН РАМАДАН

ГР. БУРГАС

АНДРЕЙ МАДЖАРОВ

ГР. БУРГАС

Относно: План: „ЧИ на ПУП-ПР за УПИ VI-1193,1194, УПИ VII-1193,1194 и УПИ VIII-1195, кв. 84 по плана на кв. Рудник-Черно Море, гр. Бургас, общ. Бургас“, с възложители: Хюсеин Рамадан и Андрей Маджаров

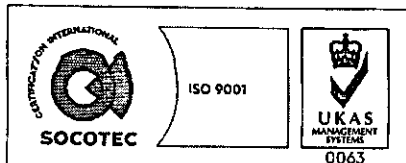
Във връзка с внесената от Вас документация с вх. № ПД-357/2021г. в РИОСВ-Бургас за цитирания план, която приемам като уведомление по чл.10, ал.1 от Наредбата за условията и реда за извършване на оценка за съвместимостта на планове, програми, проекти и инвестиционни предложения с предмета и целите на опазване на защитените зони, наричана за краткост Наредбата за ОС и на основание чл.6а, т.2 от същата, Ви уведомявам следното:

„ЧИ на ПУП-ПР за УПИ VI-1193,1194, УПИ VII-1193,1194 и УПИ VIII-1195, кв. 84 по плана на кв. Рудник-Черно Море, гр. Бургас, общ. Бургас“ попада в обхвата на чл.2, ал.2 от Наредбата за ОС.

Целта на настоящото изменение на ПУП-ПР е свързана, с промяна на дворищно-регулационните линии между УПИ VI-1193,1194, УПИ VII-1193,1194 и УПИ VIII-1195, кв. 84 по плана на кв. Рудник-Черно Море, гр. Бургас, общ. Бургас, съгласно квотите за собственост, застроените площи и геометрия.

Предвид наличните данни Ви уведомявам, че предложеният план не очертава рамката на бъдещо развитие на инвестиционни предложения, които попадат в позициите на Приложения № 1 и 2, съответно към чл. 92 и чл. 93 от Закона за опазване на околната среда и не подлежи на регламентираните с Глава шеста от Закона процедури по преценяване на необходимостта от извършване на екологична оценка и/или оценка на въздействието върху околната среда, задължителна екологична оценка и/или задължителна оценка на въздействието върху околната среда.

Имотът предмет на плана не попада в границите на защитени територии, по смисъла на Закона за защитените територии и не попада в границите на защитени зони, определени по реда на Закона за биологично разнообразие (Натура 2000 места). Най-близо е разположена защитена зона BG0000151 „Айтоска планина“ за опазване на природните местообитания и на дивата флора и фауна, приета с РМС №122/2007г. (ДВ, бр.21/09.03.2007г.).



гр. Бургас, к-с Лазур, ул. „Перушица“ 67, ет.3, п.к.388

Тел: +359 56 813205, Факс: +359 56 813 200

e-mail: riosvbs@unacs.bg

www.riosvbs.com



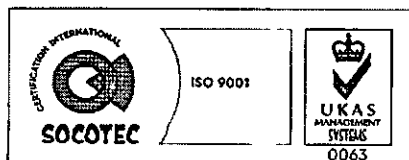
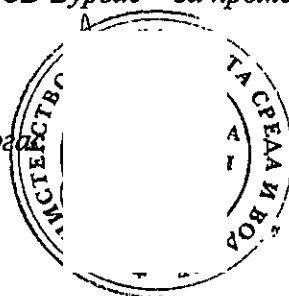
Предвид гореизложеното, отчитайки местоположението на имота и характера на плана, считам че при одобряването му няма вероятност от значително отрицателно въздействие върху посочената по-горе най-близо разположена защитена зона. В тази връзка на основание чл.2, ал.2 от Наредбата за ОС Ви уведомявам, че преценката на компетентния орган е, **че не е необходимо провеждане на процедура по реда на Глава втора от Наредбата за ОС.**

Настоящото се отнася само за заявените параметри на плана и не отменя необходимостта от получаване на съгласувания или разрешителни, предвидени в други закони и подзаконови нормативни актове.

При всички случаи на промяна в параметрите на плана или на някои от обстоятелствата, при които е издадено настоящото писмо, възложителят е длъжен да уведоми незабавно РИОСВ-Бургас за промените

ДЕТЕЛИНА ИВАНОВА

Директор на РИОСВ – Бургас



гр. Бургас, к-с Лазур, ул. „Перушица“ 67, ет.3, п.к.388
Тел: +359 56 813205, Факс: +359 56 813 200
e-mail: riosvbs@unacs.bg
www.riosvbs.com

