



РЕПУБЛИКА БЪЛГАРИЯ

Министерство на околната среда и водите

Регионална инспекция по околната среда и водите - Бургас

Изх. № ПД-2865 - (1)
гр. Бургас,

15. 11. 2019

ДО:

НАСЛЕДНИЦИ НА БОГДАН ГАГЕВ

Чрез пълномощник РУМЕН ЧАНКОВ

ГР. СРЕДЕЦ

КОПИЕ

РДГ-БУРГАС

Относно: "Горскостопанска програма за поземлен имот с идентификатор 03349.55.7, землище с. Белеврен, Община Средец, част от подотдел 466 «и», 466 /6/ и 466 /7/ в териториалния обхват на ТП "ДГС Средец", собственост на: наследниците на Богдан Гагев

Във връзка с внесената документация/уведомление с вх. № ПД-2865/2019г. на РИОСВ – Бургас за горечитираната горскостопанска програма, на основание чл.6а, т.2 от Наредба за условията и реда за извършване на оценка за съвместимостта на планове, програми, проекти и инвестиционни предложения с предмета и целите на опазване на защитените зони (Наредбата за ОС, обн., ДВ, бр.73 от 11.09.2007г., изм. и доп.), Ви уведомявам следното:

Представената "Горскостопанска програма за поземлен имот с идентификатор 03349.55.7, землище с. Белеврен, Община Средец, част от подотдел 466 «и», 466 /6/ и 466 /7/ в териториалния обхват на ТП "ДГС Средец" попада в обхвата на чл.2, ал.2 от Наредбата за ОС.

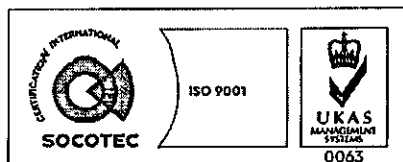
Горскостопанската програма е за поземлен имот с идентификатор 03349.55.7, землище с. Белеврен, община Средец, с обща площ 23,998 дка. Съгласно ГСП площта на имота е разпределена в следните подотдели:

- 21,417 дка попадат в част от подотдел 466 "и" – черборова култура
- 1,830 дка попадат в подотдел 466 /6/ - поляна
- 0,751 дка попадат в част от подотдел 466 /7/ - просека

Предмет на настоящата горскостопанска програма е площта на имота от 21,417 дка попадаща в част от подотдел 466 „и“.

Подотдел 466 „и“ представлява черборова култура с обща площ от 82,000 дка, от които 21,417 дка попадат в имот с идентификатор 03349.55.7. Съгласно горскостопанската програма културата е в състав: черен бор – 10, единично участие на благун, цер, трепетлика и др; стопански клас – черборови култури; възраст – 33 г; пълнота – 0,9; височина – 10 м; бонитет – 3. Към настоящия момент здравословното състояние на дървостоя от подотдел 466 „и“, попадащ в рамките на имота е сравнително добро. Измерената средна плътност е 0,9. Строежът е равномерен. Изхождайки от състоянието и възрастта на насаждението попадащо в имота е предложено да се изведе отгледна сеч – прореждане с интензивност 20%.

Горскостопанската програма не попада в обхвата на Приложение № 1 и № 2, съответно към чл. 92 и чл. 93 от Закона за опазване на околната среда (ДВ, бр. 94/2012г.) и не подлежи на



гр. Бургас, к-с Лазур, ул. „Перушица“ 67, ет.3, п.к.388

Тел: +359 56 813205, Факс: +359 56 813 200

e-mail: riosvbs@unacs.bg

www.riosvbs.com



регламентираните с глава шеста от Закона процедури по преценяване на необходимостта от извършване на екологична оценка и/или оценка на въздействието върху околната среда, задължителна екологична оценка и/или оценка на въздействието върху околната среда.

Площта **не попада** в границите на защитена територия по смисъла на Закона за защитените територии. Попада в границите на защитена зона BG0000219 „Дервентски възвишения 2” за опазване на природните местообитания и на дивата флора и фауна, приета с Решение на Министерски съвет №122/2007г. (ДВ, бр.21/09.03.2007г.).

Съгласно публично достъпната информационна система за Натура 2000, поместена на сайта на Министерство на околната среда и водите (адрес <http://natura2000.moev.government.bg/>) в разглеждания имот не е констатирано наличие на природно местообитание.

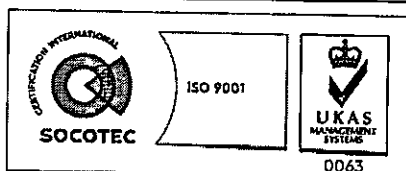

С оглед гореизложеното, отчитайки характера на заявената програма, както и че имота не е идентифициран като природно местообитание от предмета на опазване на защитена зона BG0000219 „Дервентски възвишения 2”, считам че при реализацията ѝ няма вероятност от значително отрицателно въздействие върху природни местообитания, видове и техните местообитания предмет на опазване в гореописаната защитена зона.

В тази връзка на основание чл.2, ал.2 от Наредбата за ОС Ви уведомявам, че за: “Горскостопанска програма за поземлен имот с идентификатор 03349.55.7, землище с. Белеврен, Община Средец, част от подотдел 466 «и», 466 /6/ и 466 /7/ в териториалния обхват на ТП “ДГС Средец”, преценката на компетентния орган е, че **не е необходимо провеждане на процедура по реда на Глава втора от Наредбата за ОС.**

Настоящото писмо се отнася само за заявените параметри на програмата и не отменя необходимостта от получаване на съгласувания или разрешителни, предвидени в други закони и подзаконовни нормативни актове.

При всички случаи на промяна в параметрите на програмата или на някои от обстоятелствата, при които е издадено настоящото становище, възложителят е длъжен да уведоми незабавно РИОСВ-Бургас за промените.

ИНЖ. ТОНКА АТАНАСОВА
ДИРЕКТОР НА РИОСВ – БУРГАС



гр. Бургас, к-с Лазур, ул. „Перушица” 67, ет.3, п.к.388
Тел: +359 56 813205, Факс: +359 56 813 200
e-mail: riosvbs@unacs.bg
www.riosvbs.com

