



РЕПУБЛИКА БЪЛГАРИЯ
Министерство на околната среда и водите
Регионална инспекция по околната среда и водите - Бургас

РЕШЕНИЕ № БС-97-ПР/ 16.10.18

за преценяване на необходимостта от извършване на оценка на въздействието върху околната среда

На основание чл. 81, ал.1, т. 2, чл.93, ал.1, т.1, ал. 3 и ал. 5 от Закона за опазване на околната среда, чл. 7, ал. 1, чл. 8, ал.1 от Наредбата за условията и реда за извършване на оценка на въздействието върху околната среда /НУРИОВОС/, чл. 31 ал. 4 и ал.6 от Закона за биологичното разнообразие; чл. 2 ал. 1, т.1, чл.4, чл. 6а, т. 2, чл. 40, ал. 4 от Наредба за условията и реда за извършване на оценка за съвместимостта на планове, програми и инвестиционни предложения с предмета и целите на опазване на защитените зони /Наредбата за ОС/, представената писмена документация по Приложение № 2 към чл. 6 от НУРИОВОС и представената писмена документация по чл.10 от Наредбата за ОС с вх. № ПД-1408 от 22.08.2018 г. , както и получени становища от Регионална здравна инспекция – Бургас (РЗИ-Бургас) с изх. № 25-01-111/03.09.2018 г., на Басейнова Дирекция „Черноморски район“-Варна с изх. № 05-10-32 от 08.06.2018г.и на Басейнова Дирекция „Източнобеломорски район“-Пловдив с изх. № ПУ-01-359 от 11.06.2018г.

РЕШИХ

да не се извършва оценка на въздействието върху околната среда за инвестиционно предложение: „Водовземане от язовир - ПИ № 000187 в землището на гр. Сунгурларе, общ. Сунгурларе; изграждане на система за капково напояване на съществуващи лозови насаждения в ПИ №№ 087024, 087025, 089199, 089200, 093004, 093005, 093006, 093007, 093008, 093011, 093012, 093013 в землище на гр. Сунгурларе, общ. Сунгурларе; подмяна на съществуващо капково напояване с ново в ПИ №№ 087010, 087012, 087013, 087020, 087021, 087210, 087211, 089090, 089092, 089094, 089210, 091026, 091027, 091028, 091029, 091030, 092036, 092037, 092038, 094056, 094059, землище на гр. Сунгурларе, общ. Сунгурларе и създаване на нови лозови насаждения с ново капково напояване в ПИ №№ 644012, 644019, 644020, 644013, 644016, землище на гр. Сунгурларе, общ. Сунгурларе“, с възложител: „Агровин“ ООД, което няма вероятност да окаже значително отрицателно въздействие върху околната среда, природните местообитания, популации и местообитания на видове, предмет на опазване в защитените зони и човешкото здраве


Възложител: „Агровин“ ООД
гр. Сунгурларе, обл. Бургас, „Шато Сунгурларе“, м. „Кайка Дере“

Кратко описание на инвестиционното предложение:

Инвестиционното предложение (ИП) предвижда изграждане на система за капково напояване на съществуващи лозови насаждения с обща площ 9,9415 ха., разположени в ПИ №№087024,

гр. Бургас, к-с Лазур, ул. „Перуцица“ 67, 9Т, 9, п.к. 000

Тел: +359 56 813205, Факс:+359 56 813 200
e-mail: riosvbs@unacs.bg www.riosvbs.com



087025, 089199, 089200, 093004, 093005, 093006, 093007, 093008, 093011, 093012, 093013, землище на гр. Сунгурларе, общ. Сунгурларе. Предвижда се и подмяна на съществуващо капково напояване с обща площ 12,928 ха с ново в ПИ №№ 087010, 087012, 087013, 087020, 087021, 087210, 087211, 089090, 089092, 089094, 089210, 091026, 091027, 091028, 091029, 091030, 092036, 092037, 092038, 094056, 094059, землище на гр. Сунгурларе, общ. Сунгурларе, както и създаване на нови лозови насаждения с ново капково напояване с обща площ 1,0197 ха в ПИ №№ 644012, 644019, 644020, 644013, 644016, землище на гр. Сунгурларе, общ. Сунгурларе.

Нужните количества вода за новопредвидената поливна система се предвижда да бъдат осигурени от водоизточник-язовир „Кайка дере“, образуващ ПИ № 000187 в землището на гр. Сунгурларе, общ. Сунгурларе. Предвижда се водата от прилежащия тръбопровод да се подава по главния тръбопровод и да се транспортира до поливната площ. Последната е разделена на поливни крила. Поливният тръбопровод с вградени капкообразуватели ще се инсталира по дължина на редовете. Той ще бъде окачен на около 70 см. от терена върху носещия тел на опорна конструкция. Напоятелната система няма да включва модул за торовнасяне и няма да се използва за наторяване и/или внасяне на препарати за растителна защита.

За реализацията на ИП не се предвижда изграждане на нова и промяна на съществуващата пътна инфраструктура за достъп до имотите. Комуникационно-транспортният достъп ще се осъществява по съществуващи полски пътища.

Съгласно становище на Басейнова Дирекция „Черноморски район“ с изх. № 05-10-32 от 08.06.2018г., територията, обект на разглеждане попада изцяло в обхвата на Басейнова Дирекция „Източнобеломорски район“.

Съгласно становнище на Басейнова Дирекция „Източнобеломорски район“ - Пловдив с изх. № ПУ-01-359 от 11.06.2018г., предвидените с инвестиционното предложение дейности са допустими спрямо ПУРБ и ПУРН, при спазване на условията, заложи в настоящото решение.

Инвестиционното предложение: попада в обхвата на т.1, буква „в“ от Приложение № 2 към чл. 93, ал. 1, т.1 от ЗООС и подлежи на процедура по преценяване на необходимостта от извършване на ОВОС, отразена в настоящото решение.

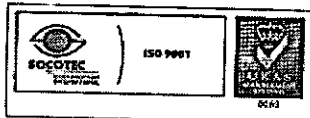
Имотите, предмет на настоящото ИП, не попадат в границите на защитени територии по смисъла на Закона за защитените територии, както и в границите на защитени зони, по смисъла на Закона за биологичното разнообразие. Най-близо е разположена защитена зона BG0000196 „Река Мочурица“ за опазване на природните местообитания и на дивата флора и фауна, приета с РМС №122/2007г. (ДВ, бр.21/09.03.2007г.), изм. с РМС №811/16.11.2010г. (ДВ, бр.96/2010г.).

На основание чл.40, ал.3 от Наредбата за ОС и въз основа на критериите по чл.16 от нея, е направена преценка на вероятната степен на отрицателно въздействие върху защитените зони, съгласно която инвестиционното предложение, няма вероятност да окаже значително отрицателно въздействие върху природни местообитания, популации и местообитания на видове предмет на опазване в защитената зона.

МОТИВИ:

1. Характеристики на предлаганото строителство, дейности и технологии: обем, производителност, мащабност, взаимовръзка и кумулиране с други предложения, ползване на природни ресурси, генерирани отпадъци, замърсяване и дискомфорт на околната среда, както и риск от инциденти:

1. Инвестиционното предложение (ИП) предвижда изграждане на система от капково напояване на съществуващи лозови насаждения с обща площ 9,9415 ха., в землище на гр. Сунгурларе, общ. Сунгурларе, подмяна на съществуващо капково напояване на обща площ



гр. Бургас, к-с Лазур, ул. „Перуцица“ 67, ет. 3, п.к. 388

Тел: +359 56 813205, Факс: +359 56 813 200
e-mail: riosvbs@unacs.bg www.riosvbs.com



12,928 ха в землището на гр. Сунгурларе с ново, както и създаване на нови лозови насаждения с ново капково напояване с обща площ 1,0197 ха в землището на гр. Сунгурларе, общ. Сунгурларе.

2. Нужните количества вода за новопредвидената поливна система се предвижда да бъдат осигурени от водоизточник-язовир „Кайка дере“, образуващ ПИ № 000187 в землището на гр. Сунгурларе, общ. Сунгурларе.

3. Изграждането на системата за капково напояване ще осигури равномерно напояване на насажденията, с нисък разход на вода.

4. Комуникационно-транспортният достъп до обектите ще се осъществи от съществуващи полски пътища. Не се предвижда изграждане на нова или промяна на съществуващата пътна инфраструктура.

5. При реализацията и експлоатацията не се предвижда изграждане на нови водовземни съоръжения и водоземане от подземни води.

6. Осъществяването на инвестиционното предложение не предвижда извършването на дейности и изграждане на съоръжения, които могат да доведат до инциденти, застрашаващи околната среда.

7. Не се предвиждат дейности, свързани с генериране на емисии и отпадъци във вид и количества, които да окажат значително отрицателно въздействие върху околната среда и човешкото здраве. От дейността не се очаква формиране на отпадъчни води.

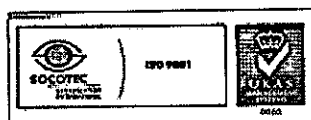
II. Местоположение, в това число чувствителност на средата, съществуващото ползване на земята, относителното наличие на подходящи територии, качеството и регенеративната способност на природните ресурси в района:

1. Предложението за изграждане на система за капково напояване ще се осъществи в ПИ №№087024, 087025, 089199, 089200, 093004, 093005, 093006, 093007, 093008, 093011, 093012, 093013, землище на гр. Сунгурларе, общ. Сунгурларе, с начин на трайно ползване-лозя. Подмяната на съществуващо капково напояване на обща площ 12,928 ха с ново ще се осъществи в ПИ №№ 087010, 087012, 087013, 087020, 087021, 087210, 087211, 089090, 089092, 089094, 089210, 091026, 091027, 091028, 091029, 091030, 092036, 092037, 092038, 094056, 094059, землище на гр. Сунгурларе, общ. Сунгурларе, с начин на трайно ползване-лозя. Създаването на нови лозови насаждения с ново капково напояване на обща площ 1,0197 ха ще се осъществи в ПИ №№ 644012, 644019, 644020, 644013, 644016, землище на гр. Сунгурларе, общ. Сунгурларе, с начин на трайно ползване-нива. ПИ № 000187, от който е предвидено водоземане с цел напояване на посочените имоти, е с начин на трайно ползване-язовир.

2. По отношение на ПУРБ за Източнобеломорски район (ИБР) 2016-2021 г., предвидените дейности попадат в обхвата на:

- Повърхностно водно тяло с код BG3TU600R068- «река Мочурица от с. Мокрен до р. Сигмен», определено като силномодифицирано в умерен екологичен потенциал и неизвестно химично състояние. Целта за опазване на околната среда за конкретното водно тяло (съгласно разпоредбите на Глава X, Раздел III на ЗВ), е постигане на добро състояние по Макрозообентос, фитобентос, БПК, NO₂, NO₃, NH₄, NO_{бщ}, PO₄, P общ до 2027г. и опазване на доброто химично състояние и предотвратяване влошаването му и постигане целите за зоните за защита на водите.

- Подземно водно тяло с код BG3G0PzK2Pg027 – „Пукнатинни води-масив Шипка-Сливен“, определено в лошо химично състояние във връзка със завишени съдържания на нитрати (съгласно стандарт на Наредба №1 от 10 октомври 2007г. за проучване, ползване и опазване на подземните води/ ДВ, бр. 87 от 2007г. , изм. ДВ, бр. 28 от 2013г./ и определена прагова стойност) и добро количествено състояние. Целта за опазване на околната среда за подземното водно тяло е постигане на добро състояние по показател: нитрати.



гр. Бургас, к-с Лазур, ул. „Перушица“ 67, ет. 3, п.к. 988

Тел: +359 56 813205, Факс: +359 56 813 200
e-mail: riosvbs@unacs.bg www.riosvbs.com



• В подземното водно тяло има определени зони за защита на водите по чл. 119а, ал. 1, т. 1, т. 3а от Закона за водите. Площта на имота попада в уязвима зона за защита на водите, включена в раздел 3, т. 3.3.1 от ПУРБ на ИБР. ИП не попада и не граничи пряко с пояси на СОЗ.

3. По отношение на ПУРН на ИБР 2016-2021 г. за инвестиционното предложение не са предвидени мерки в ПУРН на ИБР, тъй като имотът не попада в определените райони със значителен потенциален риск от наводнения в ИБР.

• 4. По отношение изискванията на Закона за водите, за ИП няма предвидени забрани и ограничения. Водовземането от повърхностни води подлежи на разрешителен режим.

III. Способност за асимилация на екосистемата в естествената околна среда:

1. Предвидените дейности ще се осъществят в земеделски имоти, извън границите на защитени зони, като се запазва земеделското им ползване.

2. Реализацията на инвестиционното предложение няма вероятност да доведе до фрагментация, унищожаване и/или увреждане на природни местообитания, предмет на опазване в най-близко разположената защитена зона BG0000196 „Река Мочурица” за опазване на природните местообитания и дивата флора и фауна.

3. Предвид характера на инвестиционното предложение не се очаква дълготрайно и значително по степен безпокойство, различно от досега съществуващото, което да доведе до трайно и необратимо прогонване на видовете, предмет на опазване в гореописаната най-близко разположена защитена зона, както и до изменение в структурата и числеността на популациите им.

4. Не се очаква реализацията на инвестиционното предложение да доведе до кумулативно въздействие с отрицателен ефект върху местообитания и популации на видове, предмет на опазване в защитената зона.

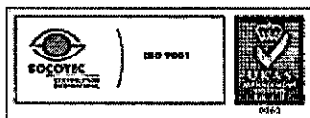
5. Не се очаква използване на природни ресурси, както и генериране на емисии и отпадъци във вид и количества, които да окажат значително отрицателно въздействие върху предмета на опазване в гореописаната защитена зона.

IV. Характеристики на потенциалните въздействия – териториален обхват, засегнато население, включително трансгранични въздействия, същност, големина, комплексност, вероятност, продължителност, честота и обратимост:

1. Инвестиционното предложение (ИП) предвижда изграждане на система за капково напояване на съществуващи лозови насаждения с обща площ 9,9415 ха., разположени в ПИ №№087024, 087025, 089199, 089200, 093004, 093005, 093006, 093007, 093008, 093011, 093012, 093013, землище на гр. Сунгурларе, общ. Сунгурларе. Предвижда се и подмяна на съществуващо капково напояване с обща площ 13,928 ха с ново в ПИ №№ 087010, 087012, 087013, 087020, 087021, 087210, 087211, 089090, 089092, 089094, 089210, 091026, 091027, 091028, 091029, 091030, 092036, 092037, 092038, 094056, 094059, землище на гр. Сунгурларе, общ. Сунгурларе, както и създаване на нови лозови насаждения с ново капково напояване с обща площ 1,0197 ха в ПИ №№ 644012, 644019, 644020, 644013, 644016, землище на гр. Сунгурларе, общ. Сунгурларе.

2. Нужните количества вода за новопредвидената поливна система се предвижда да бъдат осигурени от водоизточник-язовир „Кайка дере“, образуващ ПИ № 000187 в землището на гр. Сунгурларе.

3. Съгласно становище на РЗИ – Бургас с изх. № 25-01-111/03.09.2018г. от здравно-хигиенна гледна точка не се очаква възникване на здравен риск, в следствие реализацията на



гр. Бургас, к-с Лазур, ул. „Перушица“ 67, ет. 3, п.к. 388

Тел: +359 56 813205, Факс: +359 56 813 200
e-mail: riosvbs@unacs.bg www.riosvbs.com



инвестиционното предложение, при спазване на определено условие, заложено в настоящото решение.

4. В резултат от реализирането на инвестиционното предложение не се очаква негативно влияние и значително въздействие върху водите и водните екосистеми, при спазване на условията, заложиени в настоящото решение

5. При реализацията на инвестиционното предложение не се очаква неблагоприятно въздействие върху компонентите на околната среда и върху човешкото здраве.

6. Реализацията на инвестиционното предложение не предполага трансгранично въздействие, поради естеството на дейността и местоположението на площадката спрямо границите на Република България.

V. Обществен интерес към предложението за строителство, дейности или технологии:

С цел осигуряване на обществен достъп, информацията за преценяване на необходимостта от извършване на ОВОС по приложение № 2 към чл.6 от НУРИОВОС е предоставена на интернет страницата и в сградата на РИОСВ – Бургас. В рамките на нормативно определения 14-дневен срок не са постъпили становища, мнения и възражения от заинтересовани лица/ организации. Съгласно писмо от Община Сунгурларе, изх. № 32-00-135 от 11.09.2018г., е осигурен обществен достъп до информацията за преценяване на необходимостта от извършване на ОВОС по приложение №2 към чл.6 от НУРИОВОС, като в 14-дневния нормативно определен срок не са постъпили мнения, възражения или становища относно реализацията на инвестиционното предложение от заинтересовани лица/организации.

ПРИ СПАЗВАНЕ НА СЛЕДНИТЕ УСЛОВИЯ, МЕРКИ И ОГРАНИЧЕНИЯ:


1. Водата, използвана за напояване да съответства по микробиологични показатели на изискванията на Наредба №18 от 27 Май 2009г. за качеството на водите за напояване на земеделските култури (Обн. ДВ бр. 43 от 9 юни 2009 г./, съгласно становище на РЗИ-Бургас с изх. № 25-01-111/03.09.2018г.

2. Да се спазват изискванията на Наредба № 18/27.05.2009г. за качеството на водите за напояване на земеделски култури, чрез провеждане на собствен мониторинг на водите, използвани за поливни нужди, с цел създаването на възможност за анализи, оценка и прогнози за състоянието на водите за напояване, съгласно становище на БДИБР № ПУ-01-359 от 11.06.2018г.

3. Да се спазват изискванията на Наредба №2/13.09.2007г. за опазване на водите от замърсяване с нитрати от земеделски източници и прилагането на националните стандарти за поддържане на земята в добро земеделско и екологично състояние, съгласно становище на БДИБР № ПУ-01-359 от 11.06.2018г.

4. Да не се допуска замърсяване на повърхностните и подземни води от дейностите по реализиране и експлоатация на ИП, съгласно становище на БДИБР с изх. № ПУ-01-359 от 11.06.2018г.

5. Водовземането от повърхностен воден обект – язовир, подлежи на Разрешителен режим, за което е нужно стартиране на процедура в община Сунгурларе, съгласно становище на БДИБР с изх. № ПУ-01-359 от 11.06.2018г.



гр. Бургас, к-с Лазур, ул. „Перушица“ 67, ет. 3, п.к. 388

Тел: +359 56 813205, Факс: +359 56 813 200
e-mail: riosvbs@unacs.bg www.riosvbs.com



Настоящото решение за инвестиционното предложение не отменя задълженията на възложителя по Закона за опазване на околната среда и други специални закони и подзаконовни нормативни актове и не може да служи като основание за отпадане на отговорността съгласно действащата нормативна уредба.

При промяна на инвестиционното предложение, на възложителя или на някои от обстоятелствата, при които е било издадено настоящото решение, възложителят/новият възложител трябва да уведоми РИОСВ-Бургас, до 14 дни от настъпването им.

Решението за преценяване на необходимостта от извършване на оценка на въздействието върху околната среда губи правно действие, ако в срок 5 години от датата на издаването му не е започнало осъществяването на инвестиционното предложение.

Заинтересованите лица могат да обжалват решението по реда на Административно – процесуалния кодекс чрез Директора на РИОСВ-Бургас пред Министъра на околната среда и водите и Административен съд - Бургас в 14- дневен срок от съобщаването му.

**ИНЖ. ТОНКА АТАНАSOBA
ДИРЕКТОР НА РИОСВ-БУРГАС**

