



РЕПУБЛИКА БЪЛГАРИЯ

Министерство на околната среда и водите

Регионална инспекция по околната среда и водите - Бургас

РЕШЕНИЕ № БС-96-ПР/ 20.12.2019 г.

за преценяване на необходимостта от извършване на оценка на въздействието върху околната среда

На основание чл. 81, ал.1, т. 2, чл.93, ал.1, т.1, ал. 3 и ал. 5 от Закона за опазване на околната среда, чл. 7, ал. 1, чл. 8, ал.1 от Наредбата за условията и реда за извършване на оценка на въздействието върху околната среда /НУРИОВОС/, чл. 31 ал. 4 и ал.6 от Закона за биологичното разнообразие; чл. 2 ал. 1, т.1, чл.4, чл. 6а, т. 2, чл. 40, ал. 4 от Наредба за условията и реда за извършване на оценка за съвместимостта на планове, програми и инвестиционни предложения с предмета и целите на опазване на защитените зони /Наредбата за ОС/, представената писмена документация по Приложение № 2 към чл. 6 от НУРИОВОС и представената писмена документация по чл.10 от Наредбата за ОС с вх. № ПД-1156(3) от 06.08.2019 г., както и получени становища от Регионална здравна инспекция-Бургас (РЗИ-Бургас) с изх. № 10-110-3/12.09.2019 г. и Басейнова дирекция „Черноморски район“ с изх. № 05-10-165/А1/ от 15.08.2019 г.

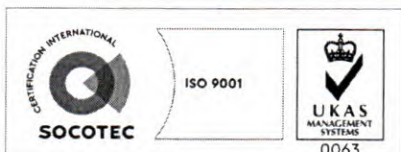
РЕШИХ

да не се извършва оценка на въздействието върху околната среда за инвестиционно предложение: „Изграждане на ваканционно селище в поземлен имоти № 48619.55.662, местност „Ск. Фонд-Боруна“, гр. Царево, община Царево“, което **няма вероятност** да окаже значително отрицателно въздействие върху околната среда, природните местообитания, популации и местообитания на видове, предмет на опазване в защитените зони и човешкото здраве

Взложители: ИВАЙЛО ТОДОРОВ
ГР. СОФИЯ,
ЛЮДМИЛ ГАЧЕВ
ГР. СОФИЯ,

Кратко описание на инвестиционното предложение:

Инвестиционното предложение е свързано с изграждане на ваканционно селище в поземлен имоти № 48619.55.662, местност „Ск. Фонд-Боруна“, гр. Царево, община Царево. В имота ще бъдат изградени 10 двуетажни курортни сгради. Паркирането ще бъде осигурено в рамките на имота. За водоснабдяване на имота ще се изгради площадкова водопроводна мрежа, която ще се захрани от съществуващата водопроводна мрежа. Отпадъчните битово фекални води от имота ще се отвеждат в съществуваща канализация. Достъпът до имота ще се осъществи от съществуващ път. Общата площ на имота е 5639 кв.м.



гр. Бургас, к-с Лазур, ул. „Перушица“ 67, ет.3, п.к.388
Тел: +359 56 813205, Факс:+359 56 813 200
e-mail: riosvbs@unacs.bg
www.riosvbs.com



Инвестиционното предложение **попада в обхвата на т.12, буква „в“** от Приложение № 2 към чл. 93, ал. 1, т.1 от ЗООС и **подлежи** на процедура по преценяване на необходимостта от извършване на ОВОС, отразена в настоящото решение.

Поземлен имот № 48619.55.662, местност „Ск. Фонд-Боруна“, земл. гр. Царево **не попада** в защитени територии, определени по реда на Закона за защитените територии и в защитени зони по смисъла на Закона за биологичното разнообразие /Натура 2000 места/. Най-близо /на 1,4км/ са разположени защитена зона BG0002040 „Странджа“ за опазване на дивите птици, обявена със Заповед № РД-802/04.11.2008г. на министъра на околната среда и водите (обн. ДВ, бр.106/2008г.), изм. със Заповед №РД-75/28.01.2013г. (ДВ, бр.10/05.02.2013г.) и защитена зона BG0001007 „Странджа“ за опазване на природните местообитания и на дивата флора и фауна, приета с Решение на МС № 122/21.09.2007г. (ДВ, бр. 21/2007г.), изм. с Решение на МС №660/01.11.2013г. (ДВ, бр. 97 08.11.2013г.).

На основание чл. 40, ал. 3 от Наредбата за ОС, въз основа на критериите по чл. 16 от нея е направена преценка за вероятната степен на отрицателно въздействие върху защитените зони, съгласно която гореописаното инвестиционно предложение **няма вероятност** да окаже значително отрицателно въздействие върху природни местообитания, видове и техните местообитания, предмет на опазване в защитена зона BG0001007 „Странджа“ и . защитена зона BG0002040 „Странджа“ за опазване на дивите птици.

МОТИВИ:

I. Характеристики на предлаганото строителство, дейности и технологии: обем, производителност, мащабност, взаимовръзка и кумулиране с други предложения, ползване на природни ресурси, генерирани отпадъци, замърсяване и дискомфорт на околната среда, както и риск от инциденти:

1. Според представената информация за преценяване на необходимостта от извършване на ОВОС, инвестиционното предложение е свързано с изграждане на ваканционно селище в поземлен имот № 48619.55.662, местност „Ск. Фонд-Боруна“, гр. Царево, община Царево.

2. Реализирането на инвестиционното предложение няма вероятност да доведе до нарушаване качеството на атмосферния въздух в района. Предидени са мерки за намаляване на праховите емисии по време на строителство.

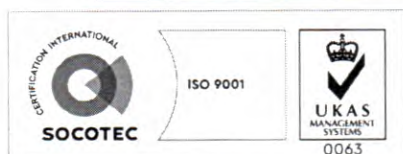
3. Естеството на прилаганите дейности не предполага замърсяване на подземните и повърхностни води в района. Отпадъчните води от обекта ще се отвеждат в съществуваща канализация.

4. Не се предвижда водовземане за питейни, промишлени и други нужди от повърхностни и подземни води и не се предвижда изграждане на нови съоръжения за водовземане

5. Реализирането на инвестиционното предложение не предвижда извършване на дейности и изграждане на съоръжения, които могат да доведат до инциденти, застрашаващи околната среда.

II. Местоположение, в това число чувствителност на средата, съществуващото ползване на земята, относителното наличие на подходящи територии, качеството и регенеративната способност на природните ресурси в района:

1. Инвестиционното предложение е предвидено да се осъществи в поземлен имот № 48619.55.662, местност „Ск. Фонд-Боруна“, гр. Царево, община Царево.



2. След извършена проверка по наличната към момента в РИОСВ-Бургас цифрова информация (КВС/КК, горска карта) и модели за разпространение на дюнни природни местообитания по Черноморското крайбрежие, се установи, че площта на поземлен имот № 48619.55.662, местност „Ск. Фонд-Боруна”, гр. Царево **няма** характеристика на пясъчни дюни.

3. По отношение на ПУРБ за Черноморски район 2016-2021 г., предвидените дейности попадат в обхвата на:

- Нереализиран участък, в който има само малки водни течения и няма обособени водни тела по смисъла на Рамкова директива за водите.

- Крайбрежни морски води с код: BG2BS000C1012 и наименование: „от нос Коракия до устието на река Резовска <30 м”, определено в добро екологично състояние и неизвестно химично състояние. За него са поставени цели свързани със запазване на добро екологично състояние и постигане и запазване на добро химично състояние.

- Подземно водно тяло с код BG2G00000K2035 и наименование: „Пукнатинни води в ВК2t sp-st-Бургаска вулканична южно от Бургас”, което е определено в добро количествено и добро химично състояние. За него е поставена цел свързана със запазване на добро количествено и химично състояние.

- Зони за защита на водите, съгласно чл.119а, ал.1, от Закона за водите (ЗВ), касаещи инвестиционното предложение:

- Подземното водно тяло е определено като зона за защита на питейните води, съгласно чл.119а, ал. 1, т. 1 от ЗВ, с код BG2DGW00000 K2035;

- Имотът попада в зона, в която водите са чувствителни към биогенни елементи: чувствителна зона, съгласно чл.119а, ал.1, т.3 от ЗВ;

В програмата от мерки към ПУРБ 2016-2021 г. са заложили следните мерки, имащи отношение към инвестиционното предложение на ниво Район на Басейново управление.

- Мярка: „Опазване на химичното състояние на подземните води от замърсяване и влошаване”, с предвидено действие: „Забрана за извършването на дейности, водещи до отвеждането в подземните води на опасни вещества” и „Забрана или ограничаване на дейности, които увеличават риска за пряко или непряко отвеждане на приоритетни и опасни вещества или други замърсители в подземните води, включително разкриването на подземните води на повърхността, чрез изземване на отложенията и почвите, покриващи водното тяло”.

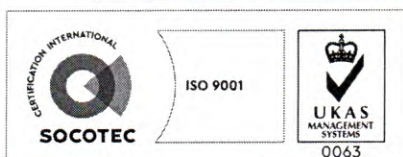
- Мярка „Предотвратяване на влошаването на състоянието на водите от проекти и дейности на етап инвестиционни предложения” с предвидено действие: „Оценка на допустимостта на нови инвестиционни намерения съгласно ПУРБ”.

III. Способност за асимилация на екосистемата в естествената околна среда:

1. Площта, в която ще се реализира ваканционно селище, не попада в защитени зони от мрежата Natura 2000, като най-близо, на около 1,4км, са разположени защитени зони BG0002040 „Странджа“ за опазване на дивите птици и BG0001007 „Странджа“ за опазване на природните местообитания и на дивата флора и фауна. Предвид това не се очакват преки и косвени негативни въздействия върху структурите, функциите и природозащитните им цели.

2. С реализиране на предложението няма вероятност от фрагментация или прекъсване на биокоридорни връзки от значение за видовете, включени в предмета на опазване на двете защитени зони. Не се очаква повишаване нивото на безпокойство, което да доведе до прогонване на видовете, предмет на опазване в двете защитени зони, както и до изменение в структурата и числеността на популациите им.

3. Предвид отдалечеността на защитените зони не се очаква увреждане на природни местообитания в рамките на най-близо разположената защитена зона BG0001007 „Странджа“ за опазване на природните местообитания и на дивата флора и фауна.



4. Не се засяга безопасността на въздушните коридори на мигриращи грабливи птици, щъркели, пеликани и др.

5. Не се очаква реализацията на инвестиционното предложение да доведе до кумулативно въздействие със значителен отрицателен ефект върху дивите птици, техните местообитания и върху природните местообитания и местообитанията на видовете, опазвани в най-близо разположените защитени зони, в резултат на реализиране на настоящото предложение, спрямо одобрени до момента инвестиционни предложения/планове, програми, проекти.

IV. Характеристики на потенциалните въздействия – териториален обхват, засегнато население, включително трансгранични въздействия, същност, големина, комплексност, вероятност, продължителност, честота и обратимост:

1. Териториалният обхват на въздействието, в резултат от реализацията на инвестиционното предложение е ограничен и локален в рамките на поземлен имот № 48619.55.662, местност „Ск. Фонд-Боруна”, гр. Царево, община Царево.

2. Съгласно становище на РЗИ-Бургас с изх. № 10-110-3/12.09.2019г. от здравно-хигиенна гледна точка не се очаква възникване на здравен риск, в следствие реализацията на инвестиционното предложение, при изпълнение на условието заложено в решението.

3. Съгласно становище на БДЧР-Варна с изх. № 05-10-165/A1/15.08.2019 г., инвестиционното предложение е допустимо, при спазване на определени условия, заложени в настоящото решение.

4. Реализацията на инвестиционното предложение не предполага трансгранично въздействие, поради естеството на дейността и местоположението на площадката спрямо границите на Република България.

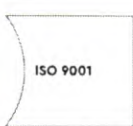
V. Обществен интерес към предложението за строителство, дейности или технологии:

С цел осигуряване на обществен достъп, информацията за преценяване на необходимостта от извършване на ОВОС по Приложение № 2 към чл.6 от НУРИОВОС е предоставена на интернет страницата и в сградата на РИОСВ – Бургас. В рамките на нормативно определения 14-дневен срок не са постъпили становища, мнения и възражения от заинтересовани лица/организации.

Съгласно писмо на Община Царево, с изх. № 32-01-149/1/ от 13.12.2019 г., е осигурен обществен достъп до информацията за преценяване на необходимостта от извършване на ОВОС по Приложение № 2 към чл.6 от НУРИОВОС. В 14-дневния нормативно определен срок не са постъпили мнения, възражения или становища относно реализацията на инвестиционното предложение от заинтересовани лица/организации.

**ПРИ СПАЗВАНЕ
НА СЛЕДНИТЕ УСЛОВИЯ, МЕРКИ И ОГРАНИЧЕНИЯ:**

1. Да се спазва условието, заложено в становище на РЗИ-Бургас с изх. № № 10-110-3/12.09.2019г., копие от което се прилага към придружително писмо за предоставяне на настоящото решение.



гр. Бургас, к-с Лазур, ул. „Перушица” 67, ет.3, п.к.388
Тел: +359 56 813205, Факс:+359 56 813 200
e-mail: riosvbs@unacs.bg
www.riosvbs.com



2. Да се спазват условията, заложи в становище на БДЧР с изх. № 05-10-165/A1/15.08.2019 г., копие от което се прилага към придружително писмо за предоставяне на настоящото решение.

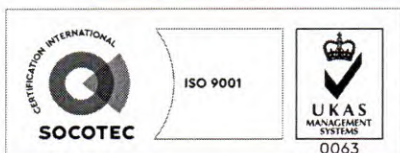
Настоящото решение за инвестиционното предложение не отменя задълженията на възложителя по Закона за опазване на околната среда и други специални закони и подзаконовни нормативни актове и не може да служи като основание за отпадане на отговорността съгласно действащата нормативна уредба.

При промяна на инвестиционното предложение, на възложителя или на някои от обстоятелствата, при които е било издадено настоящото решение, възложителят/новият възложител трябва да уведоми РИОСВ-Бургас, до 14 дни от настъпването им.

Решението за преценяване на необходимостта от извършване на оценка на въздействието върху околната среда губи правно действие, ако в срок 5 години от датата на издаването му не е започнало осъществяването на инвестиционното предложение.

Заинтересованите лица могат да обжалват решението по реда на Административно – процесуалния кодекс чрез Директора на РИОСВ Бургас пред Министъра на околната среда и водите и Административен съд по реда на чл. 133 от АПК в 14-дневен срок от съобщаването му.

ИНЖ. ТОНКА АТАНАСОВА
ДИРЕКТОР НА РИОСВ-БУРГАС



гр. Бургас, к-с Лазур, ул. „Перушица” 67, ет.3, п.к.388
Тел: +359 56 813205, Факс: +359 56 813 200
e-mail: riosvbs@unacs.bg
www.riosvbs.com

