



# РЕПУБЛИКА БЪЛГАРИЯ

Министерство на околната среда и водите

Регионална инспекция по околната среда и водите – Бургас

## РЕШЕНИЕ № БС - 76 - ПР/12.10. 2021г.

за преценяване на необходимостта от извършване на оценка на въздействието върху околната среда

На основание чл. 81, ал. 1, т. 2 и чл. 93, ал. 1, т. 1, ал. 3 и ал. 6 от Закона за опазване на околната среда, чл. 7, ал. 1, чл. 8, ал. 1 от Наредбата за условията и реда за извършване на оценка на въздействието върху околната среда (Наредбата по ОВОС), чл. 31 ал. 4 и ал. 6 от Закона за биологичното разнообразие (ЗБР), чл. 2, ал. 1, т. 1, чл. 4, чл. 6а, т. 2, чл. 40, ал. 4 от Наредбата за условията и реда за извършване на оценка на съвместимостта на планове, програми, проекти и инвестиционни предложения с предмета и целите на опазване на защитените зони (Наредбата по ОС), представена писмена документация от възложителя по Приложение № 2 към чл. 6, от Наредбата за ОВОС и по чл. 10, ал. 1 и ал. 2 от Наредбата за ОС с вх. №ПД-1449/02.06.2021 г., както и получени становища от Регионална здравна инспекция - Бургас (РЗИ-Бургас) с изх. №10-146-1/24.09.2021 г., Басейнова Дирекция „Черноморски Район“ - Варна с изх. №05-10-430(А4)/16.08.2021 г. Басейнова Дирекция „Източнобеломорски Район“ – Пловдив с изх. №ПУ-01-615(2)/08.07.2021 г.

### РЕШИХ

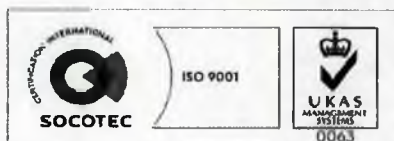
да не се извършва оценка на въздействието върху околната среда и оценка на съвместимост с предмета и целите на опазване в защитените зони за инвестиционно предложение: „Модернизация на земеделското стопанство, състояща се в презаждане на трайни насаждения - праскови в ПИ с идентификатор 36525.277.9 по КК на гр. Карнобат, местност „Гердеме“, изграждане на конструкция за защита от градушки, система за капково напояване на съществуващи насаждения от ябълки в ПИ с идентификатори 36525.261.37, 36525.261.36, 36525.260.2, 36525.260.3 и 36525.260.4 по КК, местност „Антимовско шосе“, гр. Карнобат и закупуване на трактор и земеделска техника“, с възложител: „ШАНС 92“ ЕООД, което няма вероятност да окаже значително отрицателно въздействие върху околната среда, природни местообитания, популации и местообитания на видове и човешкото здраве.

**Възложител:**

„ШАНС 92“ ЕООД

#### **Кратко описание на инвестиционното предложение:**

Инвестиционното предложение предвижда обновяване на земеделското стопанство на „Шанс 92“ ЕООД чрез презасаждане на трайни насаждения праскови в ПИ с идентификатор 36525.277.9 по КК, местност „Гердеме“, землище на гр. Карнобат. Имотът е земеделска територия, категория - 3, с НТП – Овощна градина и площ 192507 кв. м. За модернизиране и повишаване качеството на продукцията на стопанството се предвижда изграждане на защитна конструкция против неблагоприятни метеорологични условия - градушки и система за капково напояване на съществуващи насаждения от ябълки, разположени в ПИ с идентификатори 36525.261.37, 36525.260.2, 36525.260.3 и 36525.260.4 по КК на гр. Карнобат, местност „Антимовско шосе“, община Карнобат. Имотите са с обща площ 603,637 дка.



гр. Бургас, к-с Лазур, ул. „Перушица“ 67, ет.3, п.к.388

Тел: +359 56 813205, Факс: +359 56 813 200

e-mail: [riosvbs@unacs.bg](mailto:riosvbs@unacs.bg), [www.riosvbs.com](http://www.riosvbs.com)



Предвижда се закупуване на един брой трактор и земеделска техника, състояща се в доставка и монтаж на помпа и филтров възел към системите за капково напояване, както и земеделска техника за борба с неприятели и изнасяне на продукцията.

Водоснабдяването ще се реализира чрез доставка на цистерни с вода през периода май-септември. Нужните количества вода за напояване ще бъдат доставяни от повърхностни води на ПИ с идентификатор 36525.241.766 по КК, с НТП – язовир и ПИ с идентификатор 36525.242.759 по КК, с НТП – язовир, вид собственост – частни обществени организации. За дейността възложителя има сключен Договор с Напителни системи – клон Бургас с изх. № 402/05.07.2021 г.

Инвестиционното предложение попада в обхвата на т. 1. „Селско, горско и водно стопанство“, буква „в“ – „мелиоративни дейности в селското стопанство, включително напояване и пресушаване на земи“ от Приложение 2, към чл. 93, ал. 1, т. 1 и 2 на ЗООС и съгласно чл. 81, ал. 1, т. 2 подлежи на процедура по преценяване на необходимостта от извършване на ОВОС, поради което подлежи и на процедура по оценка за съвместимост с предмета и целите на опазване на защитените зони по реда на чл. 31, ал. 4, във връзка с ал. 1 от Закона за биологичното разнообразие и чл. 2, ал. 1, т. 1 от Наредбата за ОС.

Съгласно чл. 93, ал. 3 от ЗООС компетентен орган за произнасяне с решение е директорът на РИОСВ Бургас.

Предложението попада под разпоредбите на чл. 2, ал. 1, т. 1 от Наредбата за ОС, поради което подлежи на процедура по оценка на съвместимостта му с предмета и целите на опазване на защитените зони по реда на Глава трета от Наредбата за ОС, съвместена с процедурата по реда на Глава шеста от ЗООС на основание чл. 31, ал. 4 във връзка с ал. 1 от ЗБР.

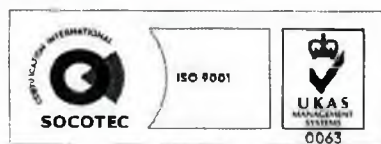
ПИ с идентификатори 36525.277.9, 36525.261.37, 36525.260.2, 36525.260.3 и 36525.260.4 по КК, местност „Антимовско шосе“, гр. Карнобат не попадат в защитени територии определени по реда на Закона за защитените територии и в защитени зони по смисъла на Закона за биологичното разнообразие (Натура 2000 места). Най-близко е разположена защитена зона BG0000196 „Река Мочурица“ за опазване на природните местообитания и на дивата флора и фауна, приета с Решение на МС №122/2007 г. (ДВ, бр. 21/09.03.2007 г.), изм. с Решение на МС 811/16.11.2010 г. (ДВ, бр. 96/2010 г.).

На основание чл. 40, ал. 3 от Наредбата за ОС, въз основа на критериите по чл. 16 от нея е направена преценка за вероятната степен на отрицателно въздействие върху защитените зони, съгласно която инвестиционното предложение няма вероятност да окаже значително отрицателно въздействие върху природните местообитания, видовете и популациите им, предмет на опазване в защитена зона BG0000196 „Река Мочурица“ за опазване на природните местообитания и на дивата флора и фауна.

## МОТИВИ:

*1. Характеристика на инвестиционни предложения: размер, засегната площ, параметри, мащабност, обем, производителност, обхват; взаимовръзка и кумулиране с други съществуващи и/или одобрени инвестиционни предложения оформление на инвестиционното предложение в неговата цялост; използване на природни ресурси, земните недра, почвите, водите и на биологичното разнообразие; генериране на отпадъци замърсяване и вредно въздействие; риск от големи аварии и/или бедствия, които са свързани с инвестиционното предложение, включително причинени от изменението на климата, в съответствие с научните познания; рисковете за човешкото здраве:*

1. За напояване на предвидените площи се предвижда водоснабдяване, което ще се реализира чрез доставка с цистерни с вода през периода май-септември.



гр. Бургас, к-с Лазур, ул. „Перушица“ 67, ет.3, п.к.388  
Тел: +359 56 813205, Факс:+359 56 813 200  
e-mail: [riosvbs@unacs.bg](mailto:riosvbs@unacs.bg), [www.riosvbs.com](http://www.riosvbs.com)





2. Осъществяването на инвестиционното предложение не предвижда извършване на дейности и изграждане на съоръжения, които могат да доведат до аварии и инциденти, застрашаващи околната среда и човешкото здраве.

3. Не се предвижда използване на язовир с идентификатор 67920.19.131 по КК на с. Соколово за питейно-битови нужди. Инвестиционното предложение не е свързано с формиране на битови и производствени отпадъчни води.

4. Комуникационно-транспортния достъп ще се осъществява от съществуващи полски пътища. Няма да се изгражда нова и да се променя съществуващата пътна инфраструктура.

5. Не се очаква възникване на риск за човешкото здраве с реализацията на инвестиционното предложение, при спазване на условие, отразено в становище с изх. №10-146-1/24.09.2021 г. на директора на РЗИ-Бургас.

6. Инвестиционното предложение е допустимо от гледна точка на ПУРБ и ПУРН на ИБР (2016-2021 г.), Закона за водите (ЗВ) и подзаконовите актове към него, при спазване на определени условия, посочени в становище с изх. № ПУ-01-615(2)/08.07.2021 г. на директора на Басейнова дирекция „Източноромански район“ – Пловдив.

7. Инвестиционното предложение е допустимо от гледна точка на ПУРН, ЗВ и подзаконовите актове към него, при спазване на определени условия, посочени в становище с изх. № 05-10-430(A4)/16.08.2021 г. на директора на Басейнова Дирекция „Черноморски Район“ – Варна.

*II. Местоположение на инвестиционното предложение: съществуващо и одобрено земеползване; относителното изобилие, достъпност, качество и възстановителна способност на природните богатства; (включително почва, земни недра, вода и биологично разнообразие) в района и неговите подпочвени пластове; абсорбиционен капацитет на природната среда, като се вземат предвид: мочурища, крайречни области, речни устия; крайбрежни зони и морска околна среда; планински и горски райони; защитени със закон територии; засегнати елементи от Националната екологична мрежа; територии, свързани с инвестиционното предложение, в които нормите за качество на околната среда са нарушени или се смята, че съществува такава вероятност; гъстонаселени райони; ландшафт и обекти с историческа, културна или археологическа стойност; територии и/или зони и обекти със специфичен санитарен статут или подлежащи на здравна защита:*

1. Предвидените дейности ще се осъществяват в земеделски имоти, извън границите на защитени зони, като се запазва земеделското им ползване.

2. Имотите са разположени на повече от километър от границите на защитени зони от мрежата Натура 2000.

3. ПИ с идентификатор 36525.260.4 по КК, местност „Антимовско шосе“, землище на гр. Карнобат граничи с воден обект, приток на р. Русокастренска, от което произлизат съответните забрани и ограничения, съгласно Закона за водите.

4. Имоти с идентификатори 36525.277.9, 36525.261.37, 36525.260.2, 36525.260.3 и 36525.260.4 по КК, в землището на гр. Карнобат и ПИ с идентификатор 36525.241.766, НТП – язовир и ПИ с идентификатор 36525.242.759, НТП – язовир попадат в границите и обхвата на повърхностно водно тяло.

5. Имотите, предмет на напояване, попадат в рамките на две подземни водни тела (ПВТ), в обхвата на БДЧР и БДИБР, както следва: ПИ с идентификатори 36525.277.9, 36525.260.3 и 36525.260.4 по КК попадат изцяло в подземно водно тяло. Близо ½ от ПИ с идентификатор 36525.261.37 по КК (северната част) попада в ПВТ BG3G00000NQ015 – „Порови води в Неоген – Кватернер – Сливенско – Стралджанска област“. Близо ½ от ПИ с идентификатор 36525.260.2 по КК (северната част) попада в ПВТ BG3G00000NQ015.



гр. Бургас, к-с Лазур, ул. „Перушица“ 67, ет.3, п.к.388  
Тел: +359 56 813205, Факс: +359 56 813 200  
e-mail: [riosvbs@unacs.bg](mailto:riosvbs@unacs.bg), [www.riosvbs.com](http://www.riosvbs.com)





6. В подземните водни тела има определени зони за защита на водите по чл.119а, ал.1, т. 3а от ЗВ. Площта на инвестиционното предложение попада в зони за защита на водите по чл. 119а, ал. 1, т. 1 от ЗВ. ИП не попада в зони за защита на водите, определени съгласно чл. 119а, ал. 1, т. 2, т. 3 буква „а“, т.4 и т. 5 от ЗВ.

7. По отмошение на ПУРН за Черноморски басейнов район 2016-2021 г. инвестиционното предложение не попада в опраделен район със значителен потенциален риск от наводнения. ПоМ и ПУРН няма конкретни мерки, касещи инвестиционното предложение, но са заложени основни мерки за намаляване на риска от наводнения на ниво район за басейново управление.

**III. Типа и характеристиките на потенциалното въздействие върху околната среда: степента и пространствения обхват на въздействието (като географски район и брой на населението, които е вероятно да бъдат засегнати); естеството на въздействието; трансграничния характер на въздействието; интензивността и комплексността на въздействието, вероятността за въздействие; очакваното настъпване, продължителността, честотата и обратимостта на въздействието; комбинирането с въздействия на други съществуващи и/или одобрени инвестиционни предложения; възможността за ефективно намаляване на въздействията:**

1. Предвид местоположението и характера на инвестиционното предложение, при реализацията му, не се очакват преки и косвени негативни въздействия върху структурата, функциите и природозащитните цели на най-близко разположената защитена зона BG0000196 „Река Мочурица“ за опазване на природните местообитания и на дивата флора и фауна.

2. Няма вероятност от увреждане на природни местообитания в рамките на защитена зона BG0000196 „Река Мочурица“ за опазване на природните местообитания и на дивата флора и фауна и включени в предмета ѝ на опазване.

3. С реализиране на предложението няма вероятност от увреждане на местообитания на видове, идентифицирани в рамките на защитена зона BG0000196 „Река Мочурица“ и включени в предмета ѝ на опазване, както и фрагментация на биокоридори от значение за видовете.

4. С презасаждане на трайни насаждения в едни имот и с изграждане на конструкция за защита от градушки и система за капково напояване на съществуващи насаждения от ябълки в други три имота, разположени извън границите на защитени зони, не се очакват нови въздействия, както и натрупване на отрицателни кумулативни въздействия върху природните местообитания и местообитанията на видове, предмет на опазване в защитените зони, при реализация на настоящото предложение спрямо одобрени до момента и предложени за одобрение инвестиционни предложения, планове, програми и проекти.

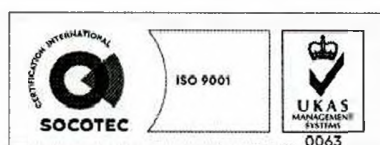
5. Реализацията на инвестиционното предложение не предполага трансгранично въздействие, поради естеството на дейността и местоположението на имотите, спрямо отдалечеността на границите на Република България.

**IV. Обществен интерес към инвестиционното предложение:**

1. Съгласно изискванията на чл. 4, ал. 2 от Наредбата за ОВОС възложителят и компетентния орган са обявили инвестиционното предложение.

2. Съгласно изискванията на чл. 95, ал. 1 от Закона за опазване на околната среда компетентният орган е уведомил писмено кмета на Община Карнобат, чиято територия е засегната от осъществяването на инвестиционното предложение, а чрез него и засегнатото население.

3. В изпълнение на чл. 6, ал. 9 от Наредбата за ОВОС е осигурен обществен достъп до



гр. Бургас, к-с Лазур, ул. „Перушица“ 67, ет.3, п.к.388  
Тел: +359 56 813205, Факс:+359 56 813 200  
e-mail: [riosvbs@unacs.bg](mailto:riosvbs@unacs.bg), [www.riosvbs.com](http://www.riosvbs.com)



информацията по Приложение № 2 от Наредбата, както следва:

- от компетентния орган, чрез интернет страницата на РИОСВ-Бургас;
- от Община Карнобат, на чиято територия ще се осъществи инвестиционното предложение.

4. С писмо с изх. № 32-00-154(1) от 28.09.2021 г. на кмета на Община Карнобат уведомява РИОСВ-Бургас, че информацията за преценяване на необходимостта от извършване на ОВОС е оповестена чрез поставяне на съобщение на информационното табло и на интернет страницата на Община Карнобат за най-малко 14 дни с цел изразяване на становища от заинтересовани лица, като в резултат не са постъпили мнения, възражения, становища и др.

5. Към момента на изготвяне на настоящото решение в РИОСВ-Бургас няма постъпили жалби, възражения и становища срещу реализацията на инвестиционното предложение.

### **ПРИ СПАЗВАНЕ НА СЛЕДНИТЕ УСЛОВИЯ, МЕРКИ И ОГРАНИЧЕНИЯ:**

1. Водата, използвана за напояване да отговаря по микробиологични показатели на изискванията на Приложение №1, т. „г“ във връзка с чл. 14 от Наредба №18 от 27 май 2009 г. за качеството на водите за напояване на земеделските култури, съгласно становище на РЗИ-Бургас с изх. № 10-146-1/24.09.2021 г., копие от което се прилага към придружително писмо за предоставяне на настоящото решение.

2. Да се спазват условията, заложи в становище с изх. № 05-10-430(A4)/16.08.2021 г. на директора на Басейнова Дирекция „Черноморски Район“ – Варна, копие от което е приложено към придружително писмо за предоставяне на настоящото решение.

3. Да се спазват условията, заложи в становище с изх. №ПУ-01-615(2)/08.07.2021 г. на директора на Басейнова Дирекция „Източнобеломорски Район“ – Пловдив, копие от което е приложено към придружително писмо за предоставяне на настоящото решение.

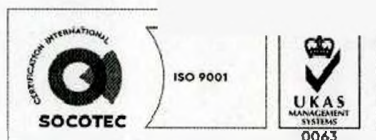
**Настоящото решение се отнася само за конкретно заявеното предложение и в посочения му капацитет, същото не отменя задълженията на възложителя по Закона за опазване на околната среда и други специални закони и подзаконовни нормативни актове и не може да служи като основание за отпадане на отговорността съгласно действащата нормативна уредба по околна среда.**

На основание чл. 93, ал. 7 от ЗООС при промяна на инвестиционното предложение, на възложителя или на някои от обстоятелствата, при които е било издадено настоящето решение, възложителят/новият възложител трябва да уведоми РИОСВ Бургас своевременно.

На основание чл. 93, ал. 8 от ЗООС Решението губи правно действие, ако в срок 5 години от датата на издаването му не е започнало осъществяване на инвестиционното предложение.

Заинтересованите лица могат да обжалват решението по реда на Административния процесуалния кодекс чрез Директора на РИОСВ-Бургас пред Министъра на ОСВ и Административен съд по реда на чл. 133 от АПК в 14 дневен срок от съобщаването му.

**РОЗА КИРЕВА-ИВАНОВА**  
Директор на РИОСВ-Бургас



с. к-с Лазур, ул. „Перушица“ 67, ет.3, п.к.388  
Тел: +359 56 813205, Факс: +359 56 813 200  
e-mail: [riosvbs@unacs.bg](mailto:riosvbs@unacs.bg), [www.riosvbs.com](http://www.riosvbs.com)

