



РЕПУБЛИКА БЪЛГАРИЯ

Министерство на околната среда и водите

Регионална инспекция по околната среда и водите - Бургас

РЕШЕНИЕ № БС-72-ПР/ 07.12.2020 -

за преценяване на необходимостта от извършване на оценка на въздействието върху околната среда

На основание чл. 93, ал.1, т.1 във връзка с ал.3 и ал.6 от Закона за опазване на околната среда, чл. 7, ал. 1, чл. 8, ал. 1 от Наредбата за условията и реда за извършване на оценка на въздействието върху околната среда (Наредбата по ОВОС), чл. 31 ал. 4 и ал. 6 от Закона за биологичното разнообразие (ЗБР), чл.2, ал.1, т.1, чл.4, чл.6а, т.2, чл. 40, ал. 4 от Наредбата за условията и реда за извършване на оценка на съвместимостта на планове, програми, проекти и инвестиционни предложения с предмета и целите на опазване на защитените зони (Наредбата по ОС) и представена писмена документация от възложителя по приложение № 2 към чл. 6, от Наредбата за ОВОС и по чл.10, ал.1 и 2 от Наредбата за ОС с вх. № ПД-1591(14) от 19.10.2020 г. и допълнителна информация от 06.11.2020 г. , както и получени становища от Регионална здравна инспекция, гр. Бургас (РЗИ-Бургас) с изх. № 10-111-2/11.11.2020г. и Басейнова дирекция „Черноморски район” с изх. № 05-10-269/А6/29.09.2020 г.,

РЕШИХ

да не се извършва оценка на въздействието върху околната среда за инвестиционно предложение „Инженеринг (проектиране и изграждане) на Фаза 2 от експлоатацията на Регионално предприятие за управление на отпадъци „Братово-запад” - Клетка № 2, ретензионен басейн за инфилтратни води РБ2, довеждаща и обслужваща инфраструктура на Клетка 2, отводнителна площадкова инфраструктура за бъдещата Клетка № 3 и реконструкция и разширение на ПСОВ, промяна в работата на инсталация за производство на дървесен мулч/чипс и инсталация за раздробяване на едрогабаритни отпадъци”, което няма вероятност да окаже значително отрицателно въздействие върху околната среда, природните местообитания, популации и местообитания на видове, предмет на опазване в защитените зони и човешкото здраве


Възложител ОБЩИНА БУРГАС

Кратко описание на инвестиционното предложение:

Инвестиционното предложение е свързано с реализация на Фаза 2 от експлоатацията на Регионално предприятие за управление на отпадъци „Братово-запад”, находящо се в поземлени имоти с идентификатори 57337.17.118 и 57337.42.34 по КК /поземлени имоти 000059 и 000068 по КВС/, землище на с. Полски извор, община Камено.

С инвестиционното предложение се предвижда изграждане на:

- Клетка 2 за депониране на отпадъци



гр. Бургас, к-с Лазур, ул. „Перушица” 67, ет.3, п.к.388

Тел: +359 56 813205, Факс:+359 56 813 200

e-mail: riosvbs@unacs.bg

www.riosvbs.com



Клетката ще бъде изградена в поземлен имот с идентификатор 57337.42.34, землище на с. Полски извор, община Камено.

- Максимален капацитет на бъдещата Клетка №2 ще бъде 482 412 куб. м без запръстявания и 578 894 куб. м (405 226 t) с 20 % запръстявания;

- Чистата площ на Клетка №2 е 42 650 кв. м, а общата площ на Клетка №2 е 54 450 кв. м с включени диги и охранителни канавки, зелен пояс по протежение на източната ограда, обслужващ път и нов ретензионен басейн 2 (РБ 2);

Клетка №2 ще се състои от следните основни елементи и системи:

- Дренажна тръба под дъното и изолацията на клетка №2 от 2/3 перфорирани PEHD DN200 тръби;

- Мониторингови (дренажни) тръби под дъно и изолация на Клетка №2 от Клетка №1 и Клетка 3 от плътни PEHD DN200 тръби;

- Опорна дига 1- север и 2 - югоизток за оформяне на клетката с откоси 1:3 към дъното ѝ, и 1:2.5 въздушен откос;

- Долен изолационен екран (ДИЕ) по дъното на клетката, и откосите и, както и на откоса на дига 1 и 2 за предотвратяване изтичането на замърсени води (инфилтрат);

- Дренажна инфилтрационна система от 2/3 перфорирани PEHD DN315 тръби и площен дренажен слой от мит речен чакъл по дъното на клетката за събиране и отвеждане на инфилтратата от тялото на Клетка №2;

- Система за управление на инфилтратата от плътни PEHD тръби (инфилтратни води от Клетка №1 и Клетка №3);

- Газоотвеждаща система за отвеждане на формиращия се биогаз в тялото на Клетка №2;

- Горен изолиращ екран (ГИЕ) за запечатване на клетката след прекратяване на експлоатацията ѝ;

- Система за улавяне и отвеждане на повърхностните атмосферни води, за да се предотврати навлизането им в тялото на депото (охранителни канавки за атмосферни води);

- Мониторингова шахта, в която се заустват три тръби от дренирани води под Клетка № 1, Клетка № 2 и Клетка № 3, както и две тръби с инфилтрирани дренирани води от Клетка № 2 и Клетка № 3. Ситуацията с инфилтрураните води се запазва както е изпълнена и се зауства в Ретензионен басейн 1-съществуващ;

- Ретензионен басейн 2 (РБ 2) - към него са отведени замърсените инфилтрирани води след мониторингова шахта, чрез PEHD DN315 тръба;

- Помпена станция към оросителна система за клетка 2, като тя се захранва с инфилтрат чрез тръба PEHD DN110. Тази помпена станция служи и за начало на гравитачен тръбопровод Ф75, който отвежда инфилтратата към съществуваща РШ и от там към ЛПСОВ;

- Оросителна система за инфилтрат към клетка №2 с предвидени Шахти за оросяване;

- Система за отвеждане (дрениране) на водите от съществуваща територия в обема на бъдеща Клетка 3 чрез Хидротехническо съоръжение. Предвижда се от PEHD DN600 тръби, които се заустват чрез шахта в съществуващ водосток;

• Реконструкция и разширение на ПСОВ

Реконструираната ЛПСОВ ще бъде оразмерена за пречистване на инфилтрат от Клетка 1 (след рекултивация), инфилтрат от Клетка 2 (след ретензионен басейн 2), битово-фекални канализационни води от площадката, технологични води от другите съоръжения за третиране на отпадъците и технологични води от измиване на площадката.

При реконструкция ще се направи разделяне на битовите води от административната сграда и технологичните води от другите съоръжения за третиране на отпадъци и технологичните води от измиване на площадката. Това ще стане посредством нова ревизионна шахта /РШ/, която ще се изгради на трасето на канализацията за технологични води, непосредствено преди

обединението им с битовите води. От новата РШ ще се изпълни нов канализационен клон, който ще отведе технологичните води до съществуващия резервоар за инфилтрат. Битово-фекалните отпадъчни води от административната сграда ще се отвеждат вече самостоятелно по съществуващата канализация до съществуващ резервоар за битови води. За битово-фекалните отпадъчни води от административната сграда са предвидени два варианта:

- Вариант 1 - препомпване със съществуваща помпа от резервоара за битови води към специализирана автоцистерна и извозване към градска ПСОВ;

- Вариант 2 - препомпване със съществуваща помпа от резервоара за битови води към съществуваща шинкова решетка за механично пречистване, заустване в резервоара за инфилтратни и технологични води и съвместно пречистване с тях.

• **Промяна в работата на инсталация за производство на дървесен мулч/чипс**

На площадката за компостиране е разположена мобилна инсталация за шредирание на дървесни отпадъци и получаване на дървесен мулч/чипс. Отпадъка постъпва в шредера чрез челен товарач, преминава през дробилната система и чрез транспортна лента ще се извежда от машината, като готов дървесен мулч/чипс (с възможност за регулиране на размерите). Капацитетът на инсталацията ще бъде 17 520 т/година, или до 48 т/денонощие. Промяната в работата се състои във въвеждане на ръчно сортиране преди шредирание.

• **Промяна в работата на инсталация за раздробяване на едрогабаритни отпадъци**


Дробилката за едрогабаритните отпадъци (ЕГО) от населението е ситуирана на стоманобетонова площадка в рамките на стопанския двор на депото. Площадката и дробилката към нея е в състояние да приема и обработва 20 000 т/годишно отпадъци, с капацитет на дробилката 15 т/час и до 240 т/24 часа. На площадката са обособени 2 зони: приемна зона и зона за раздробените отпадъци. В инсталация за ЕГО отпадъка постъпва, шредира се и след това с помощта на магнитен сепаратор се отделят металите. В зависимост от входящите ЕГО се образуват и различните отпадъци на изход.

Във връзка с разпоредбите на чл. 99а, ал. 2, т. 1 от ЗООС, като част от документацията към искането за преценяване на необходимостта от извършване на ОВОС е представена оценка на предлаганата технология и съоръжения, относно прилагане на най-добри налични техники (НДНТ) при реализацията на инвестиционното предложение.

С писмо на ИАОС с изх КР-2920 от 04.12.2020 г. е изразено становище, че е представена информация за всички параметри на прилаганата техника и че същата е достатъчна да се направи заключение за осигуряване прилагането на НДНТ.

Инвестиционното предложение представлява разширение и изменение на обекти, попадащи в обхвата на Приложение № 2 към чл. 93, ал. 1, т. 1 и 2 на ЗООС, т.11 Други инвестиционни предложения, буква „б“ - инсталации и депа за обезвреждане и/или оползотворяване на отпадъци (невключени в приложение № 1) и подлежи на процедура по преценяване на необходимостта от извършване на ОВОС, поради което същото подлежи на процедура по оценка за съвместимостта му с предмета и целите на опазване на защитените зони по реда на чл. 31, ал. 4, във връзка ал.1 от Закона за биологичното разнообразие и чл. 2, ал. 1, т. 1 от Наредбата за ОС. Съгласно чл. 93, ал. 3 от ЗООС, компетентен орган за произнасяне с решение е директорът на РИОСВ - Бургас.

Регионално предприятие за управление на отпадъци „Братово-запад“ не попада в защитена територия, определена по реда на Закона за защитените територии и в защитена зона по смисъла на Закона за биологичното разнообразие (Натура 2000 място). Най-близо (на 2,00км) е разположена защитена зона BG0000273 “Бургаско езеро” за опазване на дивите птици, обявена със Заповед № РД-769/28.10.2008г. на министъра на околната среда и водите и защитена зона BG0000273 „Бургаско езеро” за опазване на природните местообитания и на дивата флора и фауна, приета с Решение на МС №122/2007г. (ДВ, бр. 21/09.03.2007г.). Защитена зона



BG0000271 „Мандра-Пода“ за опазване на дивите птици, обявена със Заповед № РД-131/10.02.2012г. на Министъра на околната среда и водите (ДВ, бр. 23/2012г.) и BG0000271 „Мандра-Пода“ за опазване на природните местообитания и на дивата флора и фауна, приета с Решение на МС № 802/2007г. (ДВ, бр. 107/2007г.) отстои на 5,80 км от границите на обекта.

На основание чл. 40, ал. 3 от Наредбата за ОС, въз основа на критериите по чл. 16 от нея е направена преценка за вероятната степен на отрицателно въздействие върху защитените зони, съгласно която инвестиционното предложение **няма вероятност да окаже значително отрицателно въздействие** върху дивите птици и техните местообитания, както и върху природните местообитания, видовете и популациите им, предмет на опазване в защитена зона BG0000273 „Бургаско езеро“ за опазване на природните местообитания и на дивата флора и фауна, защитена зона BG0000273 „Бургаско езеро“ за опазване дивите птици, защитена зона BG0000271 „Мандра-Пода“ за опазване на дивите птици и защитена зона BG0000271 „Мандра-Пода“ за опазване на природните местообитания и на дивата флора и фауна.

МОТИВИ:

1. Характеристика на инвестиционни предложения: размер, засегната площ, параметри, мащабност, обем, производителност, обхват; взаимовръзка и кумулиране с други съществуващи и/или одобрени инвестиционни предложения оформление на инвестиционното предложение в неговата цялост; използване на природни ресурси, земните недра, почвите, водите и на биологичното разнообразие; генериране на отпадъци замърсяване и вредно въздействие; риск от големи аварии и/или бедствия, които са свързани с инвестиционното предложение, включително причинени от изменението на климата, в съответствие с научните познания; рисковете за човешкото здраве:

1. Регионално предприятие за управление на отпадъците, обслужващо общините Камено, Бургас, Айтос, Карнобат, Несебър, Поморие, Руен, Средец и Сунгурларе“ е действащо. Изградено е в поземлени имоти с идентификатори 57337.17.118 и 57337.42.34 по КК /поземлени имоти 000059 и 000068 по КВС/, землище на с. Полски извор, община Камено. Имотите са с обща площ от 279.265 дка и начин на трайно ползване „Депю за битови отпадъци (сметище)“. Строителството на Клетка № 2 със съпътстващата я инфраструктура ще бъде ограничено в рамките на поземлен имот 57337.42.34 и не се предвижда засягане на съседни имоти.

2. С изграждането на Клетка № 2 на РПУО-Бургас и съпътстващите я съоръжения се цели интегриране на предвижданията по отношение на околната среда в процеса на развитие като цяло и опазване на околната среда.

3. Изграждането на Клетка № 2 няма да доведе до допълнително замърсяване и дискомфорт на околната среда тъй като:

- не се предвиждат дейности, различни от досегашните, при които се отделят значителни емисии на замърсители в околната среда;
- не се засягат чувствителни, уязвими, защитени, санитарно-охранителни зони и др.
- предвиждат се съответните решения за екологосъобразно третиране на отпадъчните води;
- третирането на отпадъците се осъществява в съответствие с изискванията на Закона за управление на отпадъците (ЗУО).

4. Резултатите от проведеното моделиране показват, че не се очаква нарушение на качеството на атмосферния въздух в най-близо разположените рецептори, като резултат от изгаряне на сметнищния газ на факел и неорганизираните източници на емисии, разположени

на депото.

5. От здравно-хигиенна гледна точка не се очаква възникване на здравен риск, в следствие реализацията на инвестиционното предложение, при спазване на условията, заложиени в настоящото решение, съгласно становище на РЗИ-Бургас с изх. № 10-111-2/11.11.2020г.

II. Местоположение на инвестиционното предложение: съществуващо и одобрено земенползване относителното изобилие, достъпност, качество и възстановителна способност на природните богатства (включително почва, земни недра, вода и биологично разнообразие) в района и неговите подпочвени пластове; абсорбиционен капацитет на природната среда, като се вземат предвид: мочурища, крайречни области, речни устия; крайбрежни зони и морска околна среда; планински и горски райони; защитени със закон територии; засегнати елементи от Националната екологична мрежа; територии, свързани с инвестиционното предложение, в които нормите за качество на околната среда са нарушени или се смята, че съществува такава вероятност; гъстонаселени райони; ландшафт и обекти с историческа, културна или археологическа стойност; територии и/или зони и обекти със специфичен санитарен статут или подлежащи на здравна защита:

1. Площадката се намира в извън населеното място на повече от 3100 м северно от с. Полски извор и на около 1100 м южно от с. Братово.

2. С Решение БС № 29-04/2008 г. по оценка на въздействието върху околната среда директорът на РИОСВ-Бургас е одобрил осъществяването на инвестиционно предложение „Изграждане на Регионално предприятие за управление на отпадъците в землището на с. Полски извор, обслужващо общините Айтос, Бургас, Камено, Карнобат, Несебър, Поморие, Руен, Средец и Сунгурларе.

3. За разглежданото Регионално предприятие за управление на отпадъци има и действащо Комплексно разрешително №385-Н2-ИО-А0/2020г.


4. Територията, обект на предложението, не попада в защитена територия по смисъла на Закона за защитените територии. Най-близо разположената защитена територия - ЗМ „Вая” е на разстояние повече от 2 км от терена на инвестиционното предложение.

III. Типа и характеристиките на потенциалното въздействие върху околната среда: степента и пространствения обхват на въздействието (като географски район и брой на населението, които е вероятно да бъдат засегнати); естеството на въздействието; трансграничния характер на въздействието; интензивността и комплексността на въздействието, вероятността за въздействие; очакваното настъпване, продължителността, честотата и обратимостта на въздействието; комбинирането с въздействия на други съществуващи и/или одобрени инвестиционни предложения; възможността за ефективно намаляване на въздействията:

1. Клетка 2 на РПУО „Братово-запад” отстои на повече от 2 км от границите на защитени зони от мрежата Натура 2000. Не се очакват преки негативни въздействия върху структурата, функциите и природозащитните цели на най-близо разположените защитени зони.

2. Няма вероятност от увреждане на природни местообитания в рамките на защитена зона BG0000273 “Бургаско езеро” и защитена зона BG0000271 „Мандра-Пода” за опазване на природните местообитания и на дивата флора и фауна, включени в предмета на опазване.

3. С реализиране на предложението няма вероятност от увреждане на местообитания на видове, идентифицирани в границите на защитени зони BG0000273 “Бургаско езеро” и



гр. Бургас, к-с Лазур, ул. „Перушица” 67, ет.3, п.к.388

Тел: +359 56 813205, Факс:+359 56 813 200

e-mail: riosvbs@unacs.bg

www.riosvbs.com



BG0000271 „Мандра-Пода” и включени в предмета на опазване, както и фрагментация на биокоридори от значение за видовете .

4. За всички видове птици, включени в предмета на опазване на защитена зона BG0000273 “Бургаско езеро” и защитена зона BG0000271 „Мандра-Пода” за опазване дивите птици не се очаква снижаване на съществуващия праг, определящ природозащитното им състояние.

5. С реализиране на инвестиционното предложение не се очаква натрупване на отрицателни кумулативни въздействия върху природните местообитания и местообитанията на видове, в т.ч. дивите птици, предмет на опазване в защитените зони, спрямо одобрени до момента и предложени за одобрение инвестиционни предложения, планове, програми и проекти.

6. Съгласно становище на БДЧР-Варна с изх. № 05-10-269/А6/29.09.2020 г. реализирането на инвестиционното предложение няма да окаже значително отрицателно въздействие върху водите и водните екосистеми, при спазване на определени условия, заложиени в настоящото решение.

IV. Обществен интерес към инвестиционното предложение:

1. Съгласно изискванията на чл. 4, ал. 1 и ал. 2 от Наредбата за ОВОС възложителят и компетентния орган РИОСВ-Бургас са обявили инвестиционното предложение.

2. Съгласно изискванията на чл. 95, ал. 1 от Закона за опазване на околната среда компетентния орган е уведомил писмено кмета на община Камено, чиято територия е засегната от осъществяването на инвестиционното предложение, а чрез него и засегнатото население.

3. В изпълнение на чл. 6, ал. 9 от Наредбата за ОВОС е осигурен обществен достъп до информацията по Приложение № 2 от Наредбата, както следва:

- от компетентния орган, чрез интернет страницата на РИОСВ-Бургас;
- от община Камено, на чиято територия ще се осъществи инвестиционното предложение.

4. С писмо с изх. 32-00-200/27.10.2020 г. Кмета на община Камено уведомява РИОСВ-Бургас, че е информацията за преценяване на необходимостта от извършване на ОВОС е оповестена чрез поставяне на съобщение на информационното табло и на интернет страницата на община Бургас за най-малко 14 дни с цел изразяване на становища от заинтересовани лица, като в резултат не са постъпили жалби, възражения и становища.

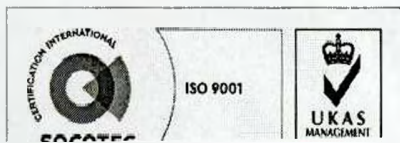
5. Към момента на изготвяне на настоящото решение в РИОСВ-Бургас няма постъпили, жалби, възражения и становища срещу реализацията на инвестиционното предложение.

ПРИ СПАЗВАНЕ НА СЛЕДНИТЕ УСЛОВИЯ, МЕРКИ И ОГРАНИЧЕНИЯ:

1. Да се спазват условията, заложиени в становище на РЗИ-Бургас с изх. № 10-111-2/11.11.2020г., копие от което се прилага към придружително писмо за предоставяне на настоящото решение.

2. Да се спазват условията, заложиени в становище на БДЧР-Варна с изх. № 05-10-269/А6/29.09.2020 г., копие от което се прилага към придружително писмо за предоставяне на настоящото решение.

3. Във връзка с планираната промяна, след приключване операторът следва да уведоми компетентния орган по чл. 120, ал. 1, т. 1 от ЗООС – Изпълнителния директор на



гр. Бургас, к-с Лазур, ул. „Перушица” 67, ет.3, п.к.388

Тел: +359 56 813205, Факс: +359 56 813 200

e-mail: riosvbs@unacs.bg

www.riosvbs.com



Изпълнителната агенция по околна среда, като представи информация по Приложение № 5 от Наредбата за условията и реда за издаване на комплексни разрешителни с цел определяне на приложимата процедура за изменение/актуализация на Комплексното разрешително.

Настоящото решение се отнася само за конкретно заявеното предложение и в посочения му капацитет, същото не отменя задълженията на възложителя по Закона за опазване на околната среда и други специални закони и подзаконовни нормативни актове и не може да служи като основание за отпадане на отговорността съгласно действащата нормативна уредба по околна среда.

При промяна на инвестиционното предложение, на възложителя или на някои от обстоятелствата, при които е било издадено настоящето решение, възложителят/новият възложител трябва да уведоми РИОСВ гр. Бургас своевременно.

Решението губи правно действие, ако в срок 5 години от датата на издаването му не е започнало осъществяване на инвестиционното предложение.

Заинтересованите лица могат да обжалват решението по реда на Административно-процесуалния кодекс чрез Директора на РИОСВ Бургас пред Министъра на ОСВ и Административен съд по реда на чл. 133 от АПК в 14 дневен срок от съобщаването му.

ДЕТЕЛИНА ИВАНОВА
ДИРЕКТОР НА РИОСВ-БУРГАС



гр. Бургас, к-с Лазур, ул. „Перушица” 67, ет.3, п.к.388

Тел: +359 56 813205, Факс:+359 56 813 200

e-mail: riosvbs@unacs.bg

www.riosvbs.com

