



РЕПУБЛИКА БЪЛГАРИЯ

Министерство на околната среда и водите

Регионална инспекция по околната среда и водите - Бургас

РЕШЕНИЕ № БС-72-ПР/ 05.08.19 г.

за преценяване на необходимостта от извършване на оценка на въздействието върху околната среда

На основание чл. 81, ал.1, т. 2, чл.93, ал.1, т.1, ал. 3 и ал. 5 от Закона за опазване на околната среда, чл. 7, ал. 1, чл. 8, ал.1 от Наредбата за условията и реда за извършване на оценка на въздействието върху околната среда /НУРИОВОС/, чл. 31 ал. 4 и ал.6 от Закона за биологичното разнообразие; чл. 2 ал. 1, т.1, чл.4, чл. 6а, т. 2, чл. 40, ал. 4 от Наредба за условията и реда за извършване на оценка за съвместимостта на планове, програми и инвестиционни предложения с предмета и целите на опазване на защитените зони /Наредбата за ОС/, представената писмена документация по Приложение № 2 към чл. 6 от НУРИОВОС и представената писмена документация по чл.10 от Наредбата за ОС с вх. № ПД-1454 от 19.06.2019 г. , както и получени становища от Регионална здравна инспекция – Бургас (РЗИ-Бургас) с изх. № 10-91-1/05.07.2019 г., на Басейнова Дирекция „Черноморски район“-Варна с изх. № 05-10-152 от 26.07.2019г.

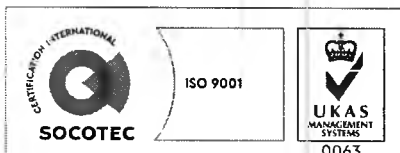
РЕШИХ

да не се извършва оценка на въздействието върху околната среда за инвестиционно предложение: „Монтиране на миячно-сортировъчна инсталация и изграждане на тръбен кладенец за промишлени цели в ПИ с идентификатор 20273.77.14 по КК на с. Дебелт, Община Средец“ с възложител: „Силициев пясък-Дебелт“ ЕООД, което няма вероятност да окаже значително отрицателно въздействие върху човешкото здраве, околната среда, природните местообитания, популации и местообитания на видове, предмет на опазване в защитените зони.

Възложител: „Силициев пясък-Дебелт“ ЕООД
гр. Бургас,

Кратко описание на инвестиционното предложение:

Инвестиционното предложение (ИП) предвижда монтиране на миячно - сортировъчна инсталация (МСИ) с капацитет от 150 t/h за преработка на място на добитата от находище „Дебелт“ суровина /пясък/ в ПИ с идентификатор 20273.77.14 по КК на с. Дебелт, Община Средец. За осигуряване на необходимото количество технологична вода за промиване на добития от находището пясък се предвижда изграждане на собствен водоизточник (тръбен кладенец). Подземните води ще се използват единствено за промишлени цели – промиване на пясък в МСИ. Изграждането на съоръжението ще бъде по стандартни технологии на сондиране с длето Ф294/8 с вода или бентонитов разтвор. Спецификата на технологията, която ще се внедри, е че водата, която ще се използва, до голяма степен ще е една и съща, приблизително 90-95 %. При стандартна технология отработената вода се връща в езеро и от



гр. Бургас, к-с Лазур, ул. „Перушица“ 67, ет.3, п.к.388

Тел: +359 56 813205, Факс:+359 56 813 200

e-mail: riosvbs@unacs.bg

www.riosvbs.com



езерото се изпомпва чиста вода за промиване на пясък и чакъл. В конкретния случай замърсената вода ще се обработва в пречистващо съоръжение, чиито капацитет на пречистване е 600 m³/h вода, като целта е да се отдели чистата вода от фините частици посредством утаяване. Отвеждането на отработената водата ще става гравитачно, в утаителен резервоар. До резервоара със замърсената вода ще има изграден още един такъв, като в горния им край двата съда ще са свързани с преливник. Целта е утаената, пречистена вода да премине в другия съд, на който са монтирани помпи, които отново я връщат за промиване на баластра. По този начин водата ще се използва многократно, като се добавя прясна вода само колкото е изгубена от влажността на готовия пясък, чакъл и обезводнена утайка.

Предвижда се ИП да се осъществи в границите на ПИ с идентификатор 20273.77.14 по КК на с. Дебелт с обща площ от 54.992 dka и начин на трайно плозване – „За кариера за пясък, чакъл и глини за строителната керамика“.

При реализацията на инвестиционното предложение ще се използва съществуващата в района пътна инфраструктура и не се предвижда изграждането на нова.

Електрозахранването ще се осъществи от съществуващата инфраструктура в района.

Директорът на РИОСВ-Бургас е издал Решение № 23-5/2000 г. по оценка на въздействието върху околната среда за ИП „Технически проект за експлоатация на кариера „Дебелт“, промивна инсталация и инсталация за варов разтвор“, с което компетентния орган **съгласува реализацията на горечитираното ИП.**

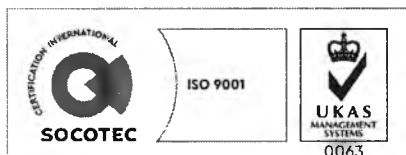
Съгласно становище на БД „Черноморски район“ - Варна с изх. № 05-10-152/26.07.2019г., предвидените с инвестиционното предложение дейности са допустими спрямо ПУРБ и ПУРН, при спазване на условията, заложили в настоящото решение.

Инвестиционното предложение: „Монтиране на миячно-сортировъчна инсталация и изграждане на тръбен кладенец за промишлени цели в ПИ с идентификатор 20273.77.14 по КК на с. Дебелт, Община Средец“ с възложител: „Силициев пясък-Дебелт“ ЕООД **попада в обхвата на т.2, буква „г“** от Приложение № 2 към чл. 93, ал. 1, т.1 от ЗООС и **подлежи на процедура по преценяване на необходимостта от извършване на ОВОС, отразена в настоящото решение.**

ПИ с идентификатор 20273.77.14 по КК на с. Дебелт, Община Средец не попада в защитена територия по смисъла на Закона за защитените територии и в защитена зона по смисъла на Закона за биологичното разнообразие /Натура 2000 място/. Най-близо е разположена границата на защитена зона BG0000271 „Мандра Пода“ за опазване на природните местообитания и на дивата флора и фауна, приета с Решение на МС №802/04.12.2007г. (ДВ, бр. 107/2007г.) и защитена зона BG0000271 „Мандра Пода“ за опазване на дивите птици, обявена със Заповед № РД-131/2012г. на Министъра на околната среда и водите (ДВ, бр. 23/2012г.).

Инвестиционното предложение попада в обхвата на чл. 2, ал. 1, т. 1 от Наредбата за условията и реда за извършване на оценка за съвместимостта на планове, програми, проекти и инвестиционни предложения с предмета и целите на опазване на защитените зони и подлежи на процедура по оценка за съвместимостта му с предмета и целите на опазване на защитените зони по реда на чл. 31, ал.4, във връзка с чл.31, ал. 1 от Закона за биологичното разнообразие, като същата е проведена чрез процедурата за преценяване необходимостта от ОВОС и отразена в настоящото решение.

На основание чл.40, ал.3 от Наредбата за ОС и въз основа на критериите по чл.16 от нея, е направена преценка на вероятната степен на отрицателно въздействие върху защитените зони, съгласно която инвестиционното предложение **няма вероятност да окаже значително отрицателно въздействие върху природни местообитания, популации и местообитания на видове предмет на опазване в защитените зони.**



гр. Бургас, к-с Лазур, ул. „Перушица“ 67, ет.3, п.к.388
Тел: +359 56 813205, Факс: +359 56 813 200
e-mail: riosvbs@unacs.bg
www.riosvbs.com



МОТИВИ:

I. Характеристики на предлаганото строителство, дейности и технологии: обем, производителност, мащабност, взаимовръзка и кумулиране с други предложения, ползване на природни ресурси, генерирани отпадъци, замърсяване и дискомфорт на околната среда, както и риск от инциденти:

1. Инвестиционното предложение предвижда монтиране на миячно-сортировъчна инсталация (МСИ) с капацитет от 150 t/h за преработка на място на добитата от находище „Дебелт“ суровина /пясък/. За осигуряване на необходимото количество технологична вода за промиване на добития от находището пясък се предвижда изграждане на собствен водоизточник (тръбен кладенец).

2. ИП ще се осъществява при изпълнение на следните дейности:

- изграждане на водовземно съоръжение-тръбен кладенец с автосонда;
- усвояване на сондажа-почистване и опитно филтрационни изследвания с потопяема помпа;
- каптиране, монтаж на помпеното и измервателното оборудване и черпене за водоползване;
- доставка и монтаж на миячно - сортировъчната инсталация;
- експлоатация на МСИ за срока на концесионния договор.

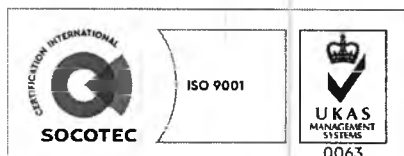
3. Комуникационно-транспортният достъп до обекта ще се осъществява по съществуващата в района пътна инфраструктура и не се предвижда изграждането на нова.

II. Местоположение, в това число чувствителност на средата, съществуващото ползване на земята, относителното наличие на подходящи територии, качеството и регенеративната способност на природните ресурси в района:

1. Предвижда се ИП да се осъществи в границите на имот с идентификатор 20273.77.14 по КК на с. Дебелт с обща площ от 54.992 dka и начин на трайно плозване – „За кариера за пясък, чакъл и глини за строителната керамика“.

2. По отношение на ПУРБ за Черноморски район 2016-2021 г.:

- Предвидените дейности попадат в обхвата на:
 - Повърхностно водно тяло с код BG2MA107L002 – „яз. Мандра“, определено в много лош екологичен потенциал и неопределено химично състояние, с поставени цели: Предотвратяване влошаването на екологичния потенциал; Опазване, подобряване и възстановяване на водното тяло за постигане на умерен екологичен потенциал; Постигане на възможно най-добър екологичен потенциал по физикохимични елементи- N-NH₄, N-total, P-PO₄, P-total; Постигане и запазване на добро химично състояние.
 - Подземно водно тяло с код BG2G00000PG029 - „Порови води в палеоген–еоцен, олигоцен в Бургас“, определено в добро количествено и лошо химично състояние по показатели NO₃ и Fe, с поставена цел: постигане на добро състояние.
 - Зони за защита на водите, съгласно чл. 119а, ал. 1 от Закона за водите /ЗВ/, касаещи ИП:
 - Подземните водни тяла са определени като зони за защита на питейните води, съгласно чл. 119а, ал. 1, т. 1 от ЗВ, с код BG2DGW00000PG029 и BG2DGW00000PG035.
 - ПИ попада в зона в която водите са чувствителни към биогенни елементи: чувствителна зона, съгласно чл. 119а, ал. 1, т. 3 от Закона за водите.



гр. Бургас, к-с Лазур, ул. „Перушица“ 67, ет.3, п.к.388
Тел: +359 56 813205, Факс:+359 56 813 200
e-mail: riosvbs@unacs.bg
www.riosvbs.com



- ПИ попада в зона за опазване на стопански ценни видове риба с код BG2FSWSE900L037, съгласно чл. 119а, ал. 1, т. 4 от ЗВ.

- Зони, определени или обявени за опазване на местообитания и биологични видове, в които поддържането или подобряването на състоянието на водите е важен фактор за тяхното опазване, съгласно чл. 119а, ал. 1, т. 5 от ЗВ: защитена зона с код BG0000273 „Бургаско езеро“.

3. По отношение на ПУРН за Черноморски район 2016-2021 г., инвестиционното предложение не попада в район със значителен потенциален риск от наводнения в обхвата на БДЧР, но са предвидени основни мерки за намаляване на риска от наводнения на ниво район за басейново управление.

4. По отношение изискванията на Закона за водите:

- ПИ не попада в санитарно-охранителна зона около водоизточници за питейно-битово водоснабдяване или добив на минерални води.

- ПИ не граничи с воден обект-публична държавна собственост, от което не произтичат допълнителни забрани и ограничения.

- Възложителят е посочил, че водоснабдяването на обекта за питейни нужди ще се осигурява чрез доставка на бутилирана вода.

- Възложителят е посочил, че за преработката на пясъка ще се използва оборотна вода (необходимо водно количество за предвидените цели-76 750 куб. м/год. или 4 л/с.) ще се ползват подземни води посредством изграждане на ново водоземно съоръжение-тръбен кладенец с координати N 42°22'26.22" и E27°19'16.81".

- Възложителят е посочил, че производствени отпадъчни води от технологичния процес не се образуват.

- Възложителят е посочил, че за битови нужди на работещите на обекта ще бъдат осигурени екооталетни.

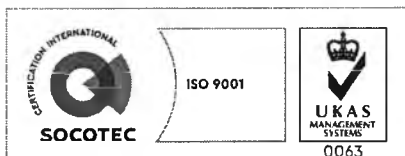
III. Способност за асимилация на екосистемата в естествената околна среда:

1. ПИ № 20273.77.14 по КК на с. Дебелт, който е част от концесионната площ за добив на строителни материали (пясък), е разположен на около 680 метра от границите на най-близко разположените защитени зони от екологичната мрежа Natura 2000. Предвид това, с реализиране на допълнителни елементи (миячно-сортировъчна инсталация и тръбен кладенец) върху експлоатираната площ не се очакват нови и различни въздействия върху структурата, функциите и природозащитните цели на най-близко разположените защитени зони BG0000271 „Мандра-Пода” за опазване на дивите птици и защитена зона BG0000271 „Мандра-Пода” за опазване на природните местообитания и на дивата флора и фауна

2. Не се очаква увреждане на природни местообитания в рамките на защитена зона BG0000271 „Мандра-Пода” за опазване на природните местообитания и на дивата флора и фауна, включени в предмета ѝ на опазване.

3. С реализиране на допълнителните обекти няма вероятност от увреждане на местообитания на видове, идентифицирани в рамките на защитената зона и включени в предмета ѝ на опазване, както и фрагментация на биокоридори от значение за видовете.

4. Не се засяга безопасността на въздушните коридори и безпрепятственото придвижване на мигриращи грабливи птици, щъркели, пеликани и др. Не се очаква ограничаване на сезонната миграция на мигриращите видове птици. За всички видове птици, включени в предмета на опазване на защитена зона BG0000271 „Мандра-Пода” за опазване



гр. Бургас, к-с Лазур, ул. „Перушица” 67, ет.3, п.к.388
Тел: +359 56 813205, Факс: +359 56 813 200
e-mail: riosvbs@unacs.bg
www.riosvbs.com



на дивите птици не се очаква снижаване на съществуващия праг, определящ природозащитното им състояние.

5. С реализиране на инвестиционното предложение не се очаква натрупване на отрицателни кумулативни въздействия върху природните местообитания и местообитанията на видове, в т.ч. птици, предмет на опазване в защитените зони, при реализация на настоящото предложение спрямо одобрени до момента и предложени за одобрение инвестиционни предложения, планове, програми и проекти.

IV. Характеристики на потенциалните въздействия – териториален обхват, засегнато население, включително трансгранични въздействия, същност, големина, комплексност, вероятност, продължителност, честота и обратимост:

1. Териториалният обхват на въздействието, в резултат от реализацията на инвестиционното предложение, е ограничен и локален в рамките на разглежданият имот.

2. Съгласно становище на РЗИ – Бургас с изх. № 10-91-1/05.07.2019г. от здравно-хигиенна гледна точка не се очаква възникване на здравен риск, в следствие реализацията на инвестиционното предложение, при спазване на определени условия, заложи в настоящото решение.

3. Реализацията на инвестиционното предложение не предполага трансгранично въздействие, поради естеството на дейността и местоположението на площадката спрямо границите на Република България.

V. Обществен интерес към предложението за строителство, дейности или технологии:

С цел осигуряване на обществен достъп, информацията за преценяване на необходимостта от извършване на ОВОС по Приложение № 2 към чл.6 от НУРИОВОС е предоставена на интернет страницата и в сградата на РИОСВ – Бургас. В рамките на нормативно определения 14-дневен срок не са постъпили становища, мнения и възражения от заинтересовани лица/ организации.

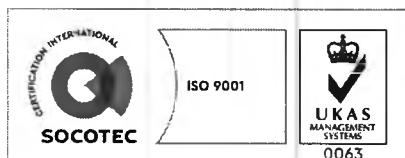
Съгласно писмо от Община Средец, изх. № 92-00-642 от 03.07.2019г., е осигурен обществен достъп до информацията за преценяване на необходимостта от извършване на ОВОС по приложение №2 към чл.6 от НУРИОВОС. В 14-дневния нормативно определен срок не са постъпили мнения, възражения или становища относно реализацията на инвестиционното предложение от заинтересовани лица/ организации.

**ПРИ СПАЗВАНЕ
НА СЛЕДНИТЕ УСЛОВИЯ, МЕРКИ И ОГРАНИЧЕНИЯ:**

1. Да се спазват условията, заложи в становище на РЗИ-Бургас с изх. № 10-91-1/05.07.2019., копие от което се прилага към придружителното писмо за предоставяне на настоящото решение.

2. Да се спазват условията, заложи в становище на БДЧР с изх. № 05-10-152 от 26.07.2019г., копие от което се прилага към придружителното писмо за предоставяне на настоящото решение.

Настоящото решение за инвестиционното предложение не отменя задълженията на възложителя по Закона за опазване на околната среда и други



гр. Бургас, к-с Лазур, ул. „Перушица” 67, ет.3, п.к.388
Тел: +359 56 813205, Факс: +359 56 813 200
e-mail: riosvbs@unacs.bg
www.riosvbs.com



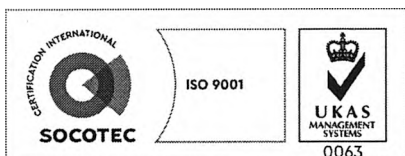
специални закони и подзаконовни нормативни актове и не може да служи като основание за отпадане на отговорността съгласно действащата нормативна уредба.

При промяна на инвестиционното предложение, на възложителя или на някои от обстоятелствата, при които е било издадено настоящото решение, възложителят/новият възложител трябва да уведоми РИОСВ-Бургас, до 14 дни от настъпването им.

Решението за преценяване на необходимостта от извършване на оценка на въздействието върху околната среда губи правно действие, ако в срок 5 години от датата на издаването му не е започнало осъществяването на инвестиционното предложение.

Заинтересованите лица могат да обжалват решението по реда на Административно – процесуалния кодекс чрез Директора на РИОСВ-Бургас пред Министъра на околната среда и водите и Административен съд по реда на чл. 133 от АПК в 14 - дневен срок от съобщаването му.

ИНЖ. ТОНКА АТАНАСОВА
ДИРЕКТОР НА РИОСВ-БУРГАС



гр. Бургас, к-с Лазур, ул. „Перушица” 67, ет.3, п.к.388
Тел: +359 56 813205, Факс:+359 56 813 200
e-mail: riosvbs@unacs.bg
www.riosvbs.com

